



C/ DOCTOR COBERA, 24
08328 ALELLA (BARCELONA)

TEL.: 93 540 64 83
FAX: 93 555 10 40

CORREU@ACTIUM.CAT

Actium[®]

GESTIÓ DEL PATRIMONI
HISTÒRIC I ARQUEOLÒGIC

Intervenció arqueològica Carrer Sant Pere més Baix, 92

Barcelona,
Barcelonès

Del 13 de maig al 22 de juny de 2013

JOSEP CRUELLS CASTELLET
ALELLA, SETEMBRE DE 2013



Memòria

Núm. Exp. Dept. Cultura: 470 K121-NB 2013/1-9724

CODICUB: 033/13



SUMARI

1.	SITUACIÓ.....	4
2.	MARC GEOGRÀFIC I GEOLÒGIC	4
3.	CONTEXT HISTÒRIC I ARQUEOLÒGIC.....	4
3.1.	Context històric.....	4
4.	MOTIVACIÓ I OBJECTIUS.....	6
5.	FONAMENTS DE DRET	6
6.	TREBALLS REALITZATS.....	6
6.1.	Rebaix de 30 cm a tota la parcel·la	7
6.2.	Cala 1.....	7
6.3.	Cala 2.....	7
6.4.	Rasa pel nou col·lector principal	7
7.	METODOLOGIA.....	7
8.	RESULTATS DE LA INTERVENCIÓ.....	8
8.1.	Rebaix de 30 cm a tota la parcel·la	8
8.2.	Cala 1.....	9
8.3.	Cala 2.....	11
8.4.	Rasa 1	13
9.	AFFECTACIÓ DE LES RESTES ARQUEOLÒGIQUES.....	13
10.	CONCLUSIONS.....	14
11.	BIBLIOGRAFIA	17
	ANNEX 1. DOCUMENTACIÓ ADMINISTRATIVA	
	ANNEX 2. DOCUMENTACIÓ FOTOGRÀFICA	
	ANNEX 3. DOCUMENTACIÓ PLANIMÈTRICA	
	ANNEX 4. UNITATS ESTRATIGRÀFIQUES	
	ANNEX 5. INVENTARI DE MATERIALS ARQUEOLÒGICS	
	ANNEX 6. LÀMINES DE MATERIALS ARQUEOLÒGICS	

ANNEX 7. RESTES ARQUEOLÒGIQUES AFECTADES PER L'OBRA

FITXA TÈCNICA

Tipus d'intervenció	Preventiva
Activitat autoritzada	Control i excavació arqueològica
Dates autoritzades	Del 13 de maig al 20 de juny de 2013
Núm. Exp. Dept. Cultura	470 K121 NB 2013/1-9724
Promoció	PROHABITAT 2000 S.C.C.L.
Execució de l'obra	Betaconkret
Execució de la intervenció	Actium Patrimoni Cultural, SL
Direcció tècnica	Josep Cruells Castellet
Lloc de la intervenció	Carrer Sant Pere més Baix, 92
Població i comarca	Barcelona, El Barcelonès
Coordenades UTM (ETRS89 31N)	X=431382.5 / Y= 4582237/ Z=7msm
Paraules clau	Fogaina màquina de vapor Estructures murals d'època medieval conducció d'aigua potable aljub
Resum	<p>El projecte de rehabilitació de la finca del carrer Sant Pere Més Baix, 92 ha comportat una afectació parcial del subsòl que ha fet necessària una intervenció arqueològica preventiva. Les cales realitzades han permès documentar l'existència d'estructures arqueològiques de diverses èpoques. Entre elles destaca l'establiment d'una màquina de vapor del segle XIX de la qual han perdurat intactes la carbonera i la fogaina, però també les nombroses estructures d'època medieval i moderna corresponents a l'evolució històrica de l'indret.</p>

1. SITUACIÓ

La finca se situa en el barri de Sant Pere i Santa Catarina, del districte de Ciutat Vella de la ciutat de Barcelona, en el número 92 del carrer de Sant Pere més Baix.

2. MARC GEOGRÀFIC I GEOLÒGIC

A nivell geomorfològic, la ciutat se situa en el Pla de Barcelona, unitat morfològica que juntament amb la Serra de Collserola conforma la comarca del Barcelonès, entre els sectors deltaics dels rius Llobregat i Besòs, tot limitant a l'est amb el mar. El pla és separat de la Serra de Collserola per una falla d'orientació nord-est / sud-oest, actualment coberta per materials quaternaris. La seva morfologia és resultat de les transgressions i regressions marines produïdes al llarg del temps i es caracteritza pel domini de materials al·luvials aportats per rieres, torrents i aigües d'escorrentiu. Aquesta plana es distingia per la presència de petits turons com ara el Mont Tàber o el Turó dels Ollers, tots ells absorbits per l'urbanisme de la ciutat ja des d'antic.

Un d'aquest turons, el puig del Cogoll, fou l'indret escollit per fundar el monestir de Sant Pere de les Puel·les, que dona nom al barri i que el condicionà al llarg de la seva història.

3. CONTEXT HISTÒRIC I ARQUEOLÒGIC

3.1. Context històric

L'indret on se situa la finca objecte d'estudi formava part del suburbium i immediat ager de la colònia romana de Barcino, en el qual s'hi ha localitzat possibles vil·les com les localitzades a la plaça d'Antoni Maura i a l'avinguda de la Catedral. El proper carrer dels Carders, el qual prossegueix amb els carrers dels Corders i de la Bòria, fou una de les vies d'entrada a la ciutat de Barcelona ja des d'època romana. Testimoni d'aquesta antiga ocupació de l'indret són les diverses necròpolis localitzades en el seu entorn (Sant Cugat del Rec, Mercat de Santa Caterina i Avinguda Francesc Cambó) (Nadal, Inèdit).

Durant el període que comprèn des del Baix Imperi romà fins a finals del segle X, període, d'altra banda, molt mal conegut arran de l'escassetat documental que el caracteritza, la ciutat de Barcelona va viure reclosa dins les fortificacions heretades de l'època romana, amb una població relativament estable. A partir d'aproximadament els segles IX i X es produí una forta expansió agrària que activà els intercanvis comercials (Garcia, Guàrdia, 1986). Coetàniament es detecta un significatiu augment demogràfic, tot i que el canvi es feu molt més palès a la segona meitat del segle XI. A partir d'aquell moment, començaren a aparèixer alguns edificis religiosos a l'exterior del primigeni recinte romà. Al voltant d'aquest primers edificis religiosos naixeren les primeres vilanoves extramurs, així com al voltant de les portes de l'antiga muralla romana (Santanach, Inèdit).

Ja durant el segle XI, s'anaren formant nous nuclis al voltant de l'església del Pi, la de Sant Cugat i la del cenobi benedictí de Sant Pere de les Puel·les, el qual no només dóna nom a tot el quarter de Sant Pere, sinó també a tres dels seus carrers principals que reben el seu nom en funció de la posició que ocupen respecte al monestir: Sant Pere Més Alt, Sant Pere Mitjà i Sant Pere Més Baix, vial, aquest últim, on es troba la propietat.

Tot i patir durament els efectes de l'atac d'Almansor a Barcelona, l'any 985, el monestir es va refer amb l'ajuda del comte Borrell II i del bisbe Vives fins a convertir-se en un dels cenobis més destacats de la ciutat, ja a partir del segle XIII.

Al mateix temps, les vies principals d'entrada i sortida de la ciutat van anar esdevenint, de forma incipient, la base dels futurs carrers de la zona, de manera que ja en el segle XII, gran part dels marges de la via d'accés a la ciutat fins a aquest convent s'havien anat urbanitzant.

El creixement econòmic i demogràfic que experimentà la ciutat comtal quedà plasmat a l'espai físic de la ciutat mitjançant la construcció d'unes noves muralles per tal de substituir el recinte romà, ja molt obsolet.

Serà, però, a partir de 1285, sota el regnat de Pere III, quan s'inicià un programa constructiu molt ambiciós, en el marc de la defensa contra la ofensiva francesa d'aquells moments (Cubeles, 2003: 42), que finalitzà amb la construcció d'una muralla de pedra, llavors ja sota la direcció del Consell de Cent (Cubeles, Puig, 2004: 57). Així, sabem que l'11 de maig de 1295 es finalitzava el Portal Nou, tot i que, a partir d'aquell moment, sembla que es produí una aturada en les obres de construcció de la muralla. Va ser durant la segona meitat del segle XIV quan es reprengueren els treballs de la muralla a la zona del monestir de Santa Clara i, alhora, a la part oriental, s'inicià un nou tram que tenia com a finalitat tancar el Raval (Garcia, Guàrdia, 1986: 22), tram que no es va finalitzar fins al segle XV, mentre que el front marítim no es veié acabat fins al segle XVI (Gea, Inèdit).

La zona objecte d'intervenció, se situava a l'interior del primer recinte emmurallat medieval, relativament a prop del Portal Nou, que va veure refetes les seves torres durant el segle XIV. Aquest portal se situava en un dels camins més importants d'accés a la ciutat de Barcelona. Entrant per aquest portal es podia travessar tota la ciutat tot seguint els actuals carrers de Carders, Corders i Bòria, punt en el qual s'entrava al primitiu recinte romà per l'antiga Porta Principalis Sinistra, a l'actual plaça de l'Àngel. Seguint els actuals carrers de Llibreteria i Call se'n sortia per la Porta Principalis Dextra i d'allà, pel carrer de la Boqueria, se sortia del primer cinyell medieval pel Portal de la Boqueria. Resseguint l'actual carrer de l'Hospital i carrer de Sant Antoni Abat se sortia del segon recinte medieval pel portal de Sant Antoni.

En el mateix entorn, a finals de segle XIII començà l'establiment de diversos ordes eclesiàstics, entre ells els dominics, que fundaren el convent de Santa Caterina, i els agustins que fundaren, l'any 1309, el convent de Sant Agustí. Coetàniament es produí la construcció de la Llotja que es troba situada en les parcel·les 33 i 35 del carrer Carders, la qual posa de manifest un tipus de construcció que, malgrat el seu ús residencial, incorpora també una clara component industrial i productiva més pròpia de la menestralia urbana. Aquesta edificació sembla estendre's, paral·lelament al carrer Carders, al llarg de totes les parcel·les que conformen l'illa de cases delimitada pels carrers Jaume Giralt i Montanyans (Caballé, González, Nolasco, Inèdit).

Malgrat la davallada econòmica i demogràfica que patí la ciutat durant els segles XIV i XV, arran, entre altres causes, de l'epidèmia de pesta negra i de la guerra civil catalana, podem dir

que en aquest període el quarter de Sant Pere ja s'havia consolidat com un barri de tipus residencial, en el qual conviuen els habitatges amb els horts.

Junt amb la via d'accés, aquesta àrea tingué també com a principal eix urbanístic el Rec Comtal, que proporcionà els mitjans necessaris per a la ubicació de nombroses manufactures i establiments industrials al seu voltant. Tant és així que durant els segles XIV i XV l'entorn del Rec esdevindrà el nucli principal d'oficis que requereixen l'aprovisionament d'aigua (paraires, blanquers, adobers, i d'altres) (Nadal, Inèdit).

En els segles posteriors la ciutat i, en conseqüència, els seus barris, va anar creixent de forma sostinguda. Tot i que la població va començar a augmentar i es va iniciar un període de notable recuperació econòmica les circumstàncies polítiques i culturals de la ciutat, es veurien radicalment transformades amb l'allunyament definitiu de la cort de la capital catalana.

Així, en època moderna, la zona seguirà essent un nucli d'important activitat, si bé l'impuls industrial del segle XV perdrà gran part de la seva intensitat a partir del segle XVI (Sobrequés 1992). Després de la Guerra de Successió, a l'any 1715 Felip V ordenà la destrucció del barri de la Ribera per tal de millorar la fortificació de la Ciutadella, aquest fet implicà la destrucció de molts edificis de la banda sud i oriental del barri i la constitució d'una nova trama urbana. L'indret que ens ocupa no en resultà afectat.

Tot i els profunds canvis urbanístics que va viure la ciutat durant els segles posteriors, com l'obertura de la Via Laietana, el barri de Sant Pere -especialment l'àrea més propera a aquest monestir- va mantenir la seva fesomia, que encara conserva en l'actualitat.

4. MOTIVACIÓ I OBJECTIUS

La present intervenció arqueològica està motivada pel projecte de reforma de l'edifici situat al núm. 92 del carrer de Sant Pere més Baix, de Barcelona. Aquest projecte contempla la rehabilitació integral de la finca, a fi a efecte de convertir-la en habitatges de protecció social pel barri de Sant Pere de la ciutat de Barcelona.

5. FONAMENTS DE DRET

La intervenció és de caràcter preventiu, atenent la Llei 9/1993 30 de setembre del Patrimoni Cultural Català (DOGC 1807 de l'11 d'octubre de 1993) i el Decret 78/2002 de 5 de març del Reglament de protecció del patrimoni arqueològic i paleontològic (DOGC 3594 de 13 de març de 2002).

6. TREBALLS REALITZATS

La intervenció arqueològica s'ha centrat en la realització de dues cales per refonamentar l'actual edifici, un forat d'ascensor adossat en una d'aquestes cales, i una rasa de serveis.

El projecte d'obra també ha previst, per tal de sanejar la solera de l'edifici, l'excavació i sanejament dels 30 cm més superficials de tota la planta baixa.

6.1. Rebaix de 30 cm a tota la parcel·la

Efectuat a la meitat NO de la parcel·la, ja que a l'altre meitat hi trobem un soterrani i un petit pati que no resulta afectat pel projecte d'obra. La seva superfície excavada ha estat d'uns 60 m², amb uns 11 m de longitud, per una amplada màxima d'uns 5.10 m.

6.2. Cala 1

Efectuada al centre del solar, ha tingut unes dimensions en planta d'uns 4 x 3,4 m. La profunditat màxima assolida arriba als 3,5 m aproximadament, ja que la cala arqueològica s'ha adaptat a l'àmbit soterrat que es troba en aquell punt. Cal fer constar que la zona on s'ha realitzat aquesta cala, s'utilitzà per abocar la runa de l'enderroc de les plantes superiors, i alhora anar-la traient amb una màquina cap a l'exterior. En el moment d'iniciar els treballs arqueològics en aquest punt, i també en la cala 2, ens trobàrem un estrat superficial d'uns 20-30 cm de potència fruit d'aquest enderroc. Alhora, l'anada i vinguda de la màquina en aquest indret ha propiciat la remoció de les restes més superficials en aquest punt: paviments, canalitzacions,

Donada la dinàmica d'excavació, la cala s'ha subdividit en dues zones: la zona nord, a nivell de planta baixa, i la zona sud, a nivell de soterrani (a 2.5 metres de profunditat).

6.3. Cala 2

Efectuada també més o menys al centre del solar. Les seves dimensions han estat d'un màxim de 4.5 m de longitud, per una amplada màxima d'1 m. La profunditat assolida respecte la rasant del solar ha estat d'uns 3 m.

6.4. Rasa pel nou col·lector principal

Es realitza a l'extrem NE de la finca. Les seves dimensions són de 40 cm d'amplada i 9 m de llargada per tal d'encabir el tub del nou col·lector. La profunditat varia entre l'inici (50 cm) i el final de la rasa (1 m).

7. METODOLOGIA

Registre estratigràfic

La metodologia utilitzada per aquesta intervenció es basa en el mètode de registre Harris / Carandini, que consisteix en el registre objectiu i en la documentació exhaustiva de restes i estrats, utilitzant per això un model de fitxes específiques.

Topografia i planimetria

Les restes s'han vinculat geogràficament amb les coordenades UTM (ED50), per tal de documentar i facilitar la interpretació de la seqüència estratigràfica. La topografia i la planimetria han estat tractats informàticament amb programari CAD.

Documentació fotogràfica

Per tal de deixar una constància visual dels treballs realitzats, així com de les restes aparegudes, s'ha realitzat un registre fotogràfic exhaustiu en format digital d'alta resolució.

8. RESULTATS DE LA INTERVENCIÓ

Els treballs arqueològics efectuats han posat de manifest l'existència d'estructures arqueològiques de diverses èpoques. Restes d'època contemporània (s. XIX i XX), centrades a l'ús industrial de la planta baixa de la finca, com restes modernes i anteriors, fins i tot, al propi edifici o parcel·lari.

8.1. Rebaix de 30 cm a tota la parcel·la

L'estratigrafia documentada d'aquests 30 cm està caracteritzada per dos paviments que s'estenen per tota la planta baixa¹. El més superficial és el de *terrasso* (ue 01) i per sota d'aquest, es troba el de rajola cuita de 30 x 30 cm (ue 02). Aquests paviments foren el nivell d'ús de l'immoble els darrers 150 anys aproximadament. El paviment de "terrasso", construït just a sobre del de rajoles, s'associa cronològicament a partir de 1960. El paviment de rajola cuita, perfectament conservat, s'associa a l'establiment i funcionament d'un *vapor* (màquina de vapor) com a manufactura petita d'algun tipus de tèxtil instal·lat a la finca a mitjans del segle XIX.

Cal dir que les feines d'enderroc de les plantes superiors, i sobretot la retirada continuada de la runa amb maquinària pesant, ha suposat una destrucció parcial d'aquests paviments i part de l'estratigrafia més superficial, sobretot a les zones de pas de la màquina².

Per sota d'aquests paviments doncs, apareix l'entramat de canalitzacions (ue 29), clavegueres (ue 12, 24, 29, 37, 39) i pous (ue 27) que es creuen i es sobreposen fruit de les necessitats de cada moment a l'habitatge³.

Aquestes conduccions i dipòsits, tallen el nivell d'ús (ue 33) previ a l'establiment del *vapor* a la finca. Aquest nivell d'ús és format per morter de calç i sorra, i queda fora d'afectació per part del projecte d'obra. Tanmateix s'ha documentat i fotografia degudament.

¹ Veure fotos 2 i 4 de l'Annex fotogràfic (Annex 2).

² Veure foto 5 de l'Annex fotogràfic (Annex 2).

³ Veure fotos 6, 9 i 10 de l'Annex fotogràfic (Annex 2).

8.2. Cala 1

A l'extrem NO del sondeig, sota l'estrat superficial (producte de l'abocament de l'enderroc de les plantes superiors de l'edifici fins fa pocs mesos), es documenten diverses estructures: les escales que baixen al soterrani, un dipòsit, i a la part central, dues canalitzacions (ue 37 i ue 39).

Les escales⁴ (ue 35) estan formades per 12 graons de 85 cm d'ample, que condueixen al soterrani que ocupa tota la part posterior de l'edifici. Les escales, adossades al mur mitger occidental de la finca, salven un desnivell de 2.64 m, i estan construïdes amb peces de maons de 29 x 14 x 3.5 cm.

Just davant de les escales, a la part NO de la cala es documenta un dipòsit (ue 34) de planta quadrada construït amb maçoneria intercalant l'ús de pedres irregulars i maons. Les seves dimensions interiors són d'uns 85 cm de costat, amb un gruix de mur de 30 – 35 cm. Com que no queda afectat pel projecte constructiu, no s'ha excavat, i per tant, se'n desconeix la seva profunditat i la seva funcionalitat. Tanmateix, el tipus de parament fa pensar en una cronologia entorn s. XIX, probablement coetani a la màquina de vapor.

Pel que fa a les canalitzacions, recorren en sentit SE-NO, en direcció el carrer Sant Pere més Baix. La canalització ue 37 presenta l'interior fumats, fet que no s'observa en les demés canalitzacions, i que alhora talla una altre canalització ue 39. Totes dues estan construïdes amb maons massissos lligats amb morter de calç i cobertes amb volta del mateix material. Òbviament, el fet que la canalització ue 37 estigui fumada, ens obliga a relacionar aquesta estructura amb l'establiment industrial d'un "vapor", localitzat part d'ell al soterrani contigu. És ben documentat en aquesta zona de la ciutat, l'existència de indústries petites d'aquest tipus durant la segona meitat del segle XIX i la primera meitat del segle XX. La seva cronologia, en tot cas, atenent a les seves característiques constructives, no pot anar més enllà de la segona meitat del segle XIX.

A l'extrem NE de la cala es documenta part d'un dipòsit o aljub (ue 04) de planta quadrangular de dimensions considerables: 2.45 m de llarg, per 2.30 m d'amplada i 3 m de profunditat, recolzat als murs ue03 i 14. L'estructura estava construïda en maçoneria, amb una barreja de pedres irregulars i maons lligats amb morter de calç. La coberta era feta amb una volta de maons a "plec de llibre". En el seu punt inferior, a uns 2.10 metres de profunditat, s'hi documenta un paviment de maons disposats a trencajunt. Sota d'aquest paviment aparegué un pou circular (ue 72) d'1 m de diàmetre (sense vestir) i amortitzat per runa. Tant el paviment de l'aljub com el pou ue 72 han quedat finalment fora d'afectació d'obra.

Un cop s'han desmuntat els elements coetanis a l'actual edifici, en aquest cas, les clavegueres i les escales de baixada al soterrani, han quedat al descobert nombroses estructures arqueològiques d'època moderna i medieval.

Sota mateix de les escales ha aparegut un segon dipòsit o pou, construït en el mateix moment en què s'edificà el soterrani ue 03. És a dir, s'observa una continuïtat constructiva entre els

⁴ Veure foto 11 de l'Annex fotogràfic (Annex 2).

murs de tancament del soterrani, el pou, i l'aljub (ue 04), que evidencien un únic moment constructiu relacionat amb la instal·lació de la màquina de vapor.

Precisament, al centre de la cala, i entre aquestes tres estructures resta un espai on s'han documentat dos murs i una possible canalització d'època medieval. El mur amb més entitat correspon a la ue 66, el qual segueix una orientació lleugerament diferent a l'actual disposició de la finca, però paral·lel al mateix carrer Sant Pere més Baix. El mur es troba construït en maçoneria, utilitzant blocs de pedra mitjans més o menys quadrangulars lligats amb morter de calç i argila. Aquest mur conserva un alçat vist de 1.15 m des de la part superior del seu fonament, a uns 1.5 metres per sota de la rasant del carrer. Aquesta diferència d'alçada respecte el carrer evidencia clarament que es tracta de la façana posterior de l'edificació anterior a l'actual. I alhora marca un canvi de nivell o aterrossament del terreny en aquest indret.

Perpendicular a aquest, se li adossa vers al sud, les restes d'un altre mur (ue 65). Aquest presenta un parament de blocs rectangulars i allargassats lligats amb morter de calç i argila de color taronja, i conserva una alçada d'uns 70 cm, una llargada de 1.20 metres i una amplada de 32 cm.

Al peu mateix d'aquest segon mur per la banda E, i alhora perforant el mur ue 66, es localitza una estructura (ue 68) molt sòlida interpretada com una canalització d'aigua potable. Aquesta canalització es troba recoberta amb una compacte i sòlida barreja de pedres irregulars i algun fragment de maó, tot lligat amb morter de calç. L'estructura retalla l'estrat geològic natural i es troba a una profunditat de 2.30 metres (o 4.77 m s.n.m) respecte el carrer Sant Pere més Baix.

Totes aquestes estructures estaven amortitzades amb un estrat (ue 69) molt homogeni compost per un fang (argila) molt espès i plàstic sense material arqueològic associat.

A la banda SO de la cala, coincidint amb el nivell del soterrani, l'excavació arqueològica ha permès documentar dues estructures arqueològiques prou rellevants. La primera d'elles s'interpreta com les escales d'accés⁵ (ue 62) a un hipogeu que comunicaria amb l'immoble veí, concretament el número 94. La segona estructura respon a les restes d'una fogaina⁶ (ue 64) d'una màquina de vapor establerta en aquest indret entorn la segona meitat del segle XIX.

Les escales de l'hipogeu es detectaren ràpidament perquè el paviment de rajoles del soterrani estava trencat en aquest punt, a tocar del mur mitger del nº 94. La resta del paviment del soterrani a la part nord, es trobava en perfecte estat. El retall doncs, reblert amb terra, dibuixava els límits de les escales. Alhora, el mur mitger amb el veí del nº 94 a l'alçada de les escales, presentava també un tapiat no gaire acurat. Aquest accés al suposat hipogeu no es troba vestit amb materials constructius, sinó que els graons es troben excavats directament a l'estrat geològic. Això fa que els graons siguin irregulars i es trobin desgastats per la seva part central. S'hi ha documentat un total de 6 graons, sense poder determinar el capdavant de l'escala per trobar-se fora del límit d'excavació.

⁵ Veure foto 24 de l'Annex fotogràfic (Annex 2).

⁶ Veure foto 21, 22 de l'Annex fotogràfic (Annex 2).

Pel que fa a l'estructura de la fogaina (ue 64), aquesta es troba molt ben conservada, ja que el paviment de rajoles l'hauria protegit després del seu desús. Així, s'observa com la fogaina o estructura de combustió es construí, al seu moment, a un nivell inferior del propi soterrani, per tal que la caldera d'aigua (que es col·loca al damunt de la fogaina), quedés a peu pla del terra del soterrani, i finalment, les politges i corretges que mouen els suposats telers, a nivell del carrer.

L'estructura⁷ que s'ha pogut documentar s'hi poden diferenciar dues parts: la cambra de foc i la sortida de fums on s'ubica l'estructura de recolzament de la caldera. La cambra de foc és el recinte on es produeix la combustió del carbó. Té dues obertures, la porta d'entrada del carbó, que no s'ha localitzat perquè quedava fora del límit afectat, i la sortida de fums cap a la xemeneia, que és on s'encasta la caldera o dipòsit d'aigua.

Tota l'estructura de la fogaina és construïda amb maons de 29 x 14 x 3.5 cm excepte els punts de recolzament de la caldera en els quals s'hi col·loquen totxos refractaris els quals resisteixen temperatures molt elevades sense descompondre's i tenen una baixa conductivitat tèrmica, la qual facilita la retenció del calor, aspecte important per aconseguir de millorar el rendiment energètic.

Es desconeixen les dimensions totals de la fogaina, però sí podem determinar la seva secció i volum en el seu tram final. Té una secció exterior d'uns 2 m d'amplada per 1.20 m d'alt. En canvi, la secció interior de la cambra en resulta un espai de 60 cm d'amplada per 75 cm d'alt.

Les parets de l'interior de l'estructura presenten un desgast evident, degut al seu ús, tret dels maons refractaris que es conserven perfectament. Cal apuntar que s'utilitzaren dos tipus de maons refractaris, uns amb la marca "RAMSAY" i els altres amb la marca "COWEN". Fins el moment no s'han localitzat les bòbiles que produïen aquest maons.

8.3. Cala 2

Efectuada al centre del solar, les seves dimensions han estat d'un màxim de 4.5 m de longitud, per una amplada màxima d'1 m. La profunditat màxima assolida respecte la rasant del solar ha estat d'uns 3 m.

L'estratigrafia documentada a l'inici de l'obertura de la cala presenta un nivell de destrucció important, degut a la dinàmica dels treballs que es van dur a terme durant l'enderroc de l'edifici, i els quals s'han esmentat en anterioritat.

Un cop retirada la runa compactada i els nombrosos elements intrusos, i sanejada l'estratigrafia original, ha quedat al descobert un variat entramat de clavegueres i canalitzacions⁸. De fet, el punt on s'ha realitzat la cala, és precisament on convergeixen la major part de clavegueres i conduccions provinents dels habitatges superiors i patis interiors, i d'aquí marxen fusionades en un col·lector principal cap al carrer. Tanmateix cal diferenciar les conduccions més modernes construïdes amb formigó i uralita (ue 31) com les construïdes amb maó comú (ue 29 i 37). Evidentment, la confluència d'aquestes canalitzacions en aquest indret

⁷ http://www.mnactec.cat/educa/energia.php?a=les_calderes

⁸ Veure foto 25 de l'Annex fotogràfic (Annex 2).

de la parcel·la, ha comportat la destrucció de l'estratigrafia original. D'aquí que els nivells d'ocupació anteriors es trobin tant fragmentats i sense una continuïtat clara.

El primer nivell d'ocupació documentat correspon, a l'abans citat, ue 33, previ a l'establiment del *vapor* a la finca i coetani a l'envà que separa l'escala del local (ue 20). Aquest nivell d'ús és format per morter de calç i sorra compacte. Molt probablement podria tractar-se del moment de rehabilitació de l'edifici fins a adquirir l'aspecte actual.

Just per sota d'aquest paviment de morter, trobem un segon (ue 41), el qual, molt semblant al primer, també és format per morter de calç i sorra compactada, però en aquest cas, a uns 20 cm per sota del primer.

A continuació, apareix un paviment de rajoles cuites (ue 50) de 16 x 16 cm localitzat a l'extrem dret de la cala que s'estén vers el NO i el SE, i té una orientació SO – NE, coincidint amb la orientació del mur ue 66 documentat a la cala 1 i també al mateix carrer Sant Pere més Baix. L'estrat que amortitza aquest paviment (ue 51) proporciona una cronologia d'entorn el darrer quart del segle XVII i el primer quart del segle XVIII, donada la presència de fragments ceràmics atribuïts a la producció de "Poblet" datat entre el 1670 i 1720.

Al costat esquerre de la cala i amb cotes similars al paviment de rajols ue 50, trobem també les restes d'un nivell d'ús (ue 52) que combina el morter de calç i material constructiu.

Per sota d'aquests nivells, es documenta un últim nivell d'ús de morter de calç (ue 55) que s'estén per tota la cala. Tot i així, es tracta d'un nivell molt irregular, amb pujades i baixades, més propi d'un moment constructiu que d'un període d'ocupació. Aquest es troba a uns 6.30 m.s.n.m i a uns 75 – 85 cm per sota del nivell del carrer. L'estrat (ue 54) que amortitza aquest nivell de morter proporciona uns materials ceràmics poc concloents, però situats entorn la primera meitat del segle XVI.

Retallant aquest nivell d'ús, s'ha localitzat un retall allargat (ue 80) que continua fora la cala direcció al NO d'uns 55 cm d'amplada. Aquest retall s'ha detectat ràpidament perquè el seu reblliment era format per argila molt fangosa i plàstica i el nivell d'ús retallat, de morter de calç. Tanmateix volem destacar que, degut al tipus de sediment tant fangós, ens ha resultat impossible seguir els límits del retall a mida que l'anàvem excavant, doncs es barrejava amb l'estrat inferior en el qual s'assentava l'esmentat nivell de morter ue 55.

Aquest estrat (ue 67), tal com dèiem, destaca per ser molt compacte, fangós i plàstic. A més, ha resultat tenir una potència bastant important, arribant a tenir més d'un metre de profunditat. Durant l'excavació d'aquest estrat, s'ha localitzat la continuació de l'estructura ue-68⁹, ja documentada a la cala 1. Observant la seva construcció i la disposició dels seus materials, podem afirmar que l'estructura es construí segons la tècnica de l'encofrat perdut, utilitzant la mateixa rasa d'encofrat. Un cop construïda, es tornà a amortitzar amb el mateix sediment, per això no hem pogut localitzar la seva rasa en la seva cota superior.

Al NE de l'estructura ue 68 s'ha documentat les restes d'un mur de pedra i morter de calç de color taronja orientat en direcció SO – NE. Aquest mur (ue 74), molt malmès, es troba al límit

⁹ Veure fotos 31 de l'Annex fotogràfic (Annex 2).

de la cala, cosa que dificulta esbrinar la seva amplada. No obstant, podem observar que conserva una única filada.

L'estrat ue 67 que amortitzava aquest mur ha proporcionat una cronologia d'entorn segle XIV – primera meitat del s. XVI.

Finalment, per sota d'aquest estrat ue 67, del mur ue 74 i de la fonamentació del mur mitger ue 75, trobem un estrat de 20 cm de potència amb materials més antics, propis del segle XIII i XIV.

8.4. Rasa 1

Per sota dels paviments ue 01 i ue 02, descrits a l'inici d'aquest apartat, apareix una canalització¹⁰ (ue 12) construïda arran del mur mitger ue 14. Aquesta canalització funciona, pensem, com a sobreeixidor del dipòsit ue 04, doncs connecta amb ell des de la part superior del mateix i descendeix progressivament en direcció al carrer.

Continuant amb l'estratigrafia documentada durant el rebaix en extensió dels 30 cm en aquesta zona, i a una profunditat d'uns 30 cm, es localitza un paviment de morter (ue 46) que es documenta al llarg i ampla de tota la rasa. Interpretem, per cotes, i característiques físiques, que equival o s'assimila al paviment de morter ue 41 documentat a la cala 2. Al centre de la rasa es detecta un petit retall circular més modern de caire indeterminat (ue 44).

D'igual manera passa amb el paviment de morter ue 58, el qual s'assimila als paviments ue 50 i 52 també documentats a la cala 2, a una profunditat d'uns 50 cm.

Per sota d'aquest nivell de morter, trobem un rebliment de bossades de terra i runa que s'estén per tota la rassa, el qual s'interpreta com un nivell d'amortització d'estructures més antigues, com el muret de maons ue 70, i alhora d'anivellament i regularització per la construcció del citat paviment ue 58.

9. AFECTACIÓ DE LES RESTES ARQUEOLÒGIQUES

Els rebaixos previstos en el projecte d'obra comporten únicament l'afectació parcial del mur UE 66, localitzat al fossat de l'ascensor.

Per altra banda, donades les últimes modificacions del projecte d'obra, el mur de tancament del soterrani i el pou (ue 03) que se li uneix, els murs ue 65 i 74, la fogaina ue 64, i la canalització ue 68, no es veuen afectats per la cota de rebaix del projecte i finalment es rebleixen indefinidament.

¹⁰ Veure foto 33 de l'Annex fotogràfic (Annex 2).

10. CONCLUSIONS

La intervenció arqueològica duta a terme al carrer Sant Pere Més Baix número 92, ha posat de manifest l'existència de restes arqueològiques al subsòl de la parcel·la.

La realització de dues cales, la rasa pel nou col·lector de l'edifici, i el rebaix de 30 cm a tota la parcel·la, ha permès documentar nombroses estructures arqueològiques. La documentació recollida i la informació extreta de tot el treball realitzat ens ha ajudat a establir, fins el dia d'avui, diversos moments d'ocupació al subsòl de la finca.

Fase I. Anterior al segle XIV. El primer moment d'ocupació documentat a la finca ens fa recular al segle XIII o XIV, quan documentem les primeres evidències arqueològiques. En concret, s'ha localitzat a una profunditat de 2 metres, un estrat (ue 76) d'uns 20 cm de potència amb els materials arqueològics propis de l'època com és un fragment de vora d'un gibrell de grans dimensions amb vidrat melat. A més, aquest s'estén per sota l'estructura ue 74 i del mur medieval ue 75, el qual delimita per la banda SO la finca actual.

Fase II. Segle XIV – primera meitat s. XVI¹¹. Definida per la troballa de quatre murs amortitzats amb materials no més tardans de 1550 com són els murs ue 65, 66, 74 i 75. Es determina la cronologia d'aquesta fase per la presència de diverses peces de vidrat blanc medieval, de les quals destaca una vora de servidora i una base d'escudella amb decoració heràldica de color marró possiblement òxid de cobalt al centre de la peça.

Aquests trams de murs medievals localitzats, ens permeten interpretar que existia una construcció sòlida que ocupava, amb tota seguretat la part nord-oest de l'actual finca. El fonament ue 75 tancava el cos per ponent, i el mur ue 66 determinava el límit sud i alhora un canvi de nivell d'uns 1.5 metres d'alçada, coincidint amb la baixada que encara avui s'aprecia entre els carrers Sant Pere més Baix i les basses de Sant Pere. El mur 65, construït perpendicularment al mur 66, es troba molt malmès, fet que dificulta la seva interpretació respecte el conjunt. Tanmateix, la seva presència prova que podria tractar-se d'un cos annex al primer o d'una extensió.

Fase III. Primera meitat s. XVI¹². El següent moment d'ocupació diferenciat es produeix quan es construeix una important canalització (ue 68), que discorre en direcció nord – sud, i que trenca i perfora les estructures més antigues. D'aquesta conducció, destaca la solidesa amb què es vesteix, amb un morter de calç blanc molt dens i blocs de pedra irregulars. Aquesta estructura s'ha localitzat tant a la cala 1 com a la cala 2.

Aquesta canalització podria estar relacionada amb el rec comtal, ja que precisament aquest passava a pocs metres d'aquí, entrant pel Portal Nou i tombant precisament en la confluència entre l'actual carrer Sant Pere Més Baix i el carrer de la Sèquia en direcció les Basses de Sant Pere.

Un cop construïda la canalització, es procedí a restablir el sol del lloc mitjançant un senzill paviment de morter de calç pobre i irregular (ue 55).

¹¹ Veure plànol 3 de l'Annex planimetria (Annex 3).

¹² Veure plànol 4 i 5 de l'Annex planimetria (Annex 3).

Fase IV. Segle XVII¹³. Un cop cauen en desús aquestes estructures, aquest sector passa a pavimentar-se, 10 cm més amunt, amb materials més sòlids, com és el paviment de rajols ue 50. Tot i així, les dimensions, almenys pel què fa la planta baixa de l'edifici, vindria a ser més o menys les mateixes que en època medieval, tal i com observem amb la mateixa orientació del paviment i el mur ue 66. Per tant, aquest mur ue 66 continuaria conformant la façana sud de l'edifici. Equivalent a aquest paviment de rajols, també tenim els nivells de morter de calç (ue 52 i ue 58), els quals tenen unes cotes superiors molt semblants.

Fase V. Primer quart del s. XVIII¹⁴. Un cop amortitzats aquests paviments (ue 51 i 53), documentem una fase molt dinàmica, que arribaria com a màxim fins a la primera meitat del segle XVIII, ja que s'han recuperat diversos fragments de ceràmica "de poblet", situada cronològicament entorn 1670 - 1720. La fisonomia de l'edifici sembla no variar, però el nivell de trepig es torna a créixer uns 20 - 30 cm, amb un estrat molt heterogeni de runa i argila. En aquest moment també s'inclouen un parell de retalls indeterminats, un de circular (ue 44) i un de rectangular (ue 8) que l'excavació parcial d'aquests no permès esbrinar la seva funcionalitat.

Fase VI. Darrer quart del s. XVIII¹⁵. Un cop cau en desús l'activitat que es duia a terme en aquell període, observem que la planta baixa de l'edifici pateix una reestructuració de l'espai. Segons la disposició estratigràfica documentada, es divideix la planta baixa de tal manera que l'espai permeti encabir un passadís independent d'accés a les escales que puguen a les plantes superiors. Així es construeix l'envà (ue 19) de 15 cm d'ample que separarà el local de les escales. A més es construeix un nou paviment de morter (ue 33) que regularitza el nou sòl d'ús. Els materials arqueològics que permeten establir una cronologia relativa a aquesta fase provenen de l'estrat d'amortització ue-18. De tots ells, emmarcats entorn el segle XVIII, el més modern de tots és un plat decorat en blau sobre fons blanc amb orla de "Punta de Berain", pròpia de la producció barcelonina coneguda com a "Influència francesa" i amb una cronologia entre 1760 i 1790.

Fase VII. Entorn 1850 – 1950¹⁶. La parcel·la es modifica en la seva totalitat i s'amplia vers el SE, i adquireix l'aparença que més o menys observem avui. Aquest període ve marcat per la utilització de la planta baixa com un taller o indústria manufacturera que exigeix diverses estructures i espais nous. En aquest context, es construeix un soterrani (ue 03) a l'extrem SE de la finca per instal·lar-hi una màquina de vapor, amb la seva fogaina, i carbonera. D'aquesta manera, la planta baixa quedava lliure per instal·lar-hi el taller pròpiament. Però a part del soterrani, per tal de fer funcionar la màquina de vapor, també calia construir diversos pous, conduccions d'aigua, desaigües o aljubs per emmagatzemar l'aigua, indispensable en aquest sentit. Totes aquestes estructures quedaven soterrades en el subsòl, i cobertes per un paviment de rajols que s'estenia per tota la planta baixa i que encara avui es conservava perfectament, encara que ennegrit pel seu ús. Tot i que no s'ha fet la recerca documental de l'edifici que ens ajudaria a situar cronològicament aquest període, almenys podem situar el

¹³ Veure plànol 6 de l'Annex planimetria (Annex 3).

¹⁴ Veure plànol 7 de l'Annex planimetria (Annex 3).

¹⁵ Veure plànol 8 de l'Annex planimetria (Annex 3).

¹⁶ Veure plànol 9 de l'Annex planimetria (Annex 3).

moment entorn el 1850 i 1950, moment de màxima esplendor en el ús d'aquest tipus de força motriu en les indústries manufactureres.

Fase VIII. Entorn 1960 fins l'actualitat¹⁷.

Un cop s'abandona l'activitat industrial en la parcel·la, la planta baixa manté la seva estructura malgrat alguns petits canvis. Es construeixen les escales d'accés al soterrani per la part nord del mateix (pensem que fins el moment l'accés a la carbonera degué realitzar-se per la banda sud de la finca), s'excava l'hipogeu a l'interior del soterrani trencant el paviment del mateix, i es procedeix a refer el sistema de clavegueram amb la utilització de conduccions d'uralita pels trams més principals.

Finalment, i ja potser ben entrat l'últim quart del segle XX, es pavimenta per sobre dels rajols del segle XIX, un nou paviment de "terrasso" negre que s'estendrà per tota la planta baixa.

¹⁷ Veure plànol 10 de l'Annex planimetria (Annex 3).

ANNEX 1. DOCUMENTACIÓ ADMINISTRATIVA



Expedient R/N 470 K121-NB 2013/2-9894 d'autorització de pròrroga de la intervenció preventiva a: Sant Pere Més Baix 92, Barcelona (Barcelonès) segons el procediment establert en l'article 14 i següents. del Decret 78/2002, de 5 de març, del reglament de protecció del patrimoni arqueològic i paleontològic.

Antecedents

1. El dia 23 d'abril de 2013 (reg. entrada 000594/ 0401E), el senyor Daniel Roca Perales, president de la societat propietària, i el senyor Josep Lluís Alay, director de Patrimoni, Museus i Arxius de l'Ajuntament de Barcelona, van presentar una sol·licitud d'autorització d'intervenció arqueològica preventiva de control al carrer de Sant Pere Més Baix, número 92, de Barcelona (Barcelonès), sota la direcció de l'arqueòleg Josep Cruells Castellet (ACTIUM, S.L.) del 13 al 24 de maig de 2013 que fou resolta favorablement.

Fets

1. El dia 10 de juny de 2013 (reg. entrada 000820/0401E), el senyor Daniel Roca Perales, president de la societat propietària, i el senyor Josep Lluís Alay, director de Patrimoni, Museus i Arxius de l'Ajuntament de Barcelona, van presentar una sol·licitud de pròrroga de l'autorització d'intervenció arqueològica preventiva de control i excavació al carrer de Sant Pere Més Baix, número 92, de Barcelona (Barcelonès), sota la direcció de l'arqueòleg Josep Cruells Castellet (ACTIUM, S.L.) del 10 al 21 de juny de 2013.
2. El 10 de juny de 2013 l'arqueòloga dels Serveis Territorials a Barcelona va emetre informe favorable sobre l'esmentada sol·licitud. No obstant, atès que les dates d'execució sol·licitades no s'ajusten al que preveu l'art. 15.3 del Decret 78/2002 sobre les terminis de resolució de la sol·licitud es proposa un canvi de dates de la intervenció.
3. El 10 de juny de 2013, el Servei d'Arqueologia i Paleontologia va proposar autoritzar la intervenció.

Motivació

Rehabilitació de l'edifici ubicat a la finca, el que comportarà diversos rebaixos en el subsòl de la planta baixa i la planta soterrani.

Fonaments de dret

1. Article 47 i següents de la Llei 9/1993, de 30 de setembre, del patrimoni cultural català (DOGC núm. 1807, d'11.10.1993).
2. Article 14 i següents del Decret 78/2002, de 5 de març, del Reglament de protecció del patrimoni arqueològic i paleontològic (DOGC núm. 3594, de 13.3.2002).
3. Decret 304/2011, de 29 de març, de reestructuració del Departament de Cultura (DOGC núm. 5849, de 31.3.2011); i Resolució CMC/254/2010, de 8 de gener, de delegació de competències de la persona titular de la Direcció General del Patrimoni Cultural en les persones directores dels Serveis Territorials del Departament de Cultura i Mitjans de Comunicació (DOGC núm. 5566, de 12.2.2010).



Resolució

Per tot això, **resolc:**

1. **Autoritzar** la pròrroga d'una intervenció arqueològica preventiva d'acord amb les dades i condicions següents:

Lloc de la intervenció: Sant Pere Més Baix 92, Barcelona (Barcelonès).

Persona o institució autoritzada PROJECTE HABITAT 2000, SCCL (NIF: 36981250-X).

.Direcció de la intervenció arqueològica: Josep Cruells Castellet (ACTIUM).

Activitat autoritzada: control i excavació.

Termini de realització de la intervenció: de l'11 al 21 de juny de 2013.

Lloc de dipòsit provisional de les restes: Museu d'Història de Barcelona.

La intervenció arqueològica o paleontològica autoritzada haurà de ser realitzada en els termes descrits en la documentació presentada per a la tramitació de l'expedient i d'acord amb les disposicions de la Llei 9/1993, del patrimoni cultural català, i del Decret 78/2002, del reglament de protecció del patrimoni arqueològic i paleontològic.

El termini de dos anys previst per a la presentació de la memòria, s'entendrà que comença a comptar a partir del dia en què ha finalitzat la intervenció.

2. Notificar aquesta resolució, que no exhaureix la via administrativa, a la persona o entitat interessada i comunicar-li que contra aquesta pot interposar-hi recurs d'alçada davant el conseller de Cultura, en el termini d'un mes a comptar de l'endemà de la recepció d'aquesta notificació.

Notificar, així mateix, aquesta resolució a l'ajuntament del municipi afectat, i comunicar-li que contra aquesta pot interposar-hi recurs contenciós administratiu davant el Tribunal Superior de Justícia de Catalunya, en el termini de dos mesos a comptar de l'endemà de la recepció d'aquesta notificació. Potestativament, dins el mateix termini, podrà efectuar el requeriment previ previst a l'article 44 de la Llei 29/1998, de 13 de juliol, de la jurisdicció contenciosa administrativa.

P.d. Resolució CMC/254/2010, DOGC 12.2.2010

La directora

M. Àngels Torras Ripoll

Barcelona, 10 de juny de 2013



Data 23 JUL. 2013



Expedient R/N 470 K121-NB 2013/1-9724: d'autorització de la intervenció arqueològica preventiva de control a: Sant Pere Més Baix 92, Barcelona (Barcelonès), segons el procediment establert en l'article 14 i següents del Decret 78/2002, de 5 de març de 2002, del Reglament de protecció del patrimoni arqueològic i paleontològic.

Fets

1. El dia 23 d'abril de 2013 (reg. entrada 000594/0401E), el senyor Daniel Roca Perales, president de la societat propietària, i el senyor Josep Lluís Alay, director de Patrimoni, Museus i Arxius de l'Ajuntament de Barcelona, van presentar una sol·licitud d'autorització d'intervenció arqueològica preventiva de control al carrer de Sant Pere Més Baix, número 92, de Barcelona (Barcelonès), sota la direcció de l'arqueòleg Josep Cruells Castellet (Àctium, S.L.) del 29 d'abril al 10 de maig de 2013.
2. El mateix dia, 23 d'abril de 2013, des del Servei d'Arqueologia de l'Institut de Cultura de Barcelona se'ns fa saber que cal canviar les dates de les sol·licitud entrades, però no ho acompanyen de cap altra proposta de dates concretes.
3. El dia 24 d'abril de 2013, des del Servei d'Arqueologia de l'Institut de Cultura de Barcelona, se'ns fa saber, mitjançant correu electrònic, que les dates s'han de modificar per imperatiu de les obres del 13 al 24 de maig de 2013.
4. El dia 7 de maig de 2013 la tècnica arqueòloga dels Serveis Territorials a Barcelona va emetre informe favorable sobre la sol·licitud esmentada.
5. El dia 7 de maig de 2013 el Servei d'Arqueologia i Paleontologia va proposar autoritzar la intervenció.

Motivació

Rehabilitació de l'edifici ubicat a la finca, el que comportarà diversos rebaixos en el subsòl de la planta baixa i la planta soterrani.

Fonaments de dret

1. Article 47 i següents de la Llei 9/1993, de 30 de setembre, del patrimoni cultural català (DOGC núm. 1807).
2. Decret 78/2002, de 5 de març de 2002, del Reglament de protecció del patrimoni arqueològic i paleontològic (DOGC núm. 3594).
3. Decret 304/2011, de 29 de març, de reestructuració del Departament de Cultura (DOGC núm. 5849, de 31.3.2011); i Resolució CMC/254/2010, de 8 de gener, de delegació de competències de la persona titular de la Direcció General del Patrimoni Cultural en les persones directores dels Serveis Territorials del Departament de Cultura i Mitjans de Comunicació (DOGC núm. 5566, de 12.2.2010).



Data 17 MAIG 2013

Faig constar que aquesta còpia
reproduceix fidelment l'original.



Resolució

Per tot això, **resolc**:

1. **Autoritzar** una intervenció arqueològica preventiva d'acord amb les següents dades i condicions:

Lloc de la intervenció: Sant Pere més Baix 92, Barcelona (Barcelonès).

Persona o institució autoritzada: PROJECTE HABITAT 2000, SCCL (NIF: 36981250-X).

Direcció de la intervenció arqueològica: Josep Cruells Castellet (ACTIUM).

Activitat autoritzada: control.

Termini de realització de la intervenció: del 13 al 24 de maig de 2013.

Lloc de dipòsit provisional de les restes: Museu d'Història de Barcelona.

La intervenció arqueològica o paleontològica autoritzada haurà de ser realitzada d'acord amb les disposicions de la Llei 9/1993, del patrimoni cultural català, i del Decret 78/2002, del Reglament de protecció del patrimoni arqueològic i paleontològic, així com en els termes descrits en la documentació presentada per a la tramitació de l'expedient.

El termini de dos anys previst per a la presentació de la memòria, s'entendrà que comença a comptar a partir del dia en què ha finalitzat la intervenció.

2. Notificar aquesta resolució, que no exhaureix la via administrativa, a la persona o entitat interessada i comunicar-li que contra aquesta pot interposar-hi recurs d'alçada davant el conseller de Cultura, en el termini d'un mes a comptar de l'endemà de la recepció d'aquesta notificació.

Notificar, així mateix, aquesta resolució a l'ajuntament del municipi afectat, i comunicar-li que contra aquesta pot interposar-hi recurs contenciós administratiu davant el Tribunal Superior de Justícia de Catalunya, en el termini de dos mesos a comptar de l'endemà de la recepció d'aquesta notificació. Potestativament, dins el mateix termini, podrà efectuar el requeriment previ previst a l'article 44 de la Llei 29/1998, de 13 de juliol, de la jurisdicció contenciosa administrativa.

P.d. Resolució CMC/254/2010, DOGC 12.2.2010

La directora

M. Àngels Torras Ripoll
Barcelona, 7 de maig de 2013



Data 17 MAIG 2013

Faig constar que aquesta còpia
reprodueix fidelment l'original. 2



Expedient 470 K121 NB-2013/3-9934 sobre l'autorització de pròrroga i tractament de restes arqueològiques no extretes a: Sant Pere més Baix, 92 (Barcelonès), segons el procediment establert en l'article 30 i següents del Decret 78/2002, de 5 de març de 2002, del Reglament de protecció del patrimoni arqueològic i paleontològic.

Antecedents

1. El dia 23 d'abril de 2013 (reg. entrada 000594/ 0401E), el senyor Daniel Roca Perales, president de la societat propietària, i el senyor Josep Lluís Alay, director de Patrimoni, Museus i Arxius de l'Ajuntament de Barcelona, van presentar una sol·licitud d'autorització d'intervenció arqueològica preventiva de control al carrer de Sant Pere Més Baix, número 92, de Barcelona (Barcelonès), sota la direcció de l'arqueòleg Josep Cruells Castellet (ACTIUM, S.L.) del 13 al 24 de maig de 2013 que fou resolta favorablement i prorrogada fins el 21 de juny de 2013.

Fets

1. El dia 17 de juny de 2013 (reg. entrada 000869/0401E), el senyor Daniel Roca Perales, president de la societat propietària, i el senyor Josep Lluís Alay, director de Patrimoni, Museus i Arxius de l'Ajuntament de Barcelona, van presentar una sol·licitud de pròrroga i tractament de restes arqueològiques no extretes al carrer de Sant Pere Més Baix, 92, de Barcelona (Barcelonès), del 25 al 30 de juny de 2013 sota la direcció de l'arqueòleg Josep Cruells Castellet (ACTIUM, SL).
2. Les restes per a les quals se sol·licita el tractament són:

UE	Definició	Cronologia	Grau d'afectació
03	Soterrani (mur i pou)	Segle XIX	Rebliment indefinit
64	Fogaina	Segle XIX	Parcial
65	Mur	Segle XV-XVI	Parcial
66	Mur	Segle XV-XVI	Parcial
68	Coberta de canalització	Segle XV-XVI	Parcial

3. L'Ajuntament de Barcelona, en informe adjunt a la sol·licitud fa constar que està d'acord amb el tractament sol·licitat per a cada una de les unitats estratigràfiques.
4. El dia 20 de juny de 2013 l'arqueòloga territorial dels Serveis Territorials de Barcelona va emetre informe favorable sobre la sol·licitud esmentada, atès que les estructures proposades pel seu tractament no presenten una gran entitat patrimonial i han estat correctament excavades i exhaustivament documentades salvant-ne els seus valors culturals.
5. En data 25 de juny de 2013 el Servei d'Arqueologia i Paleontologia, analitzats els diferents informes, proposa autoritzar la pròrroga del termini d'autorització i el tractament de restes arqueològiques no extretes sol·licitat.

Motivació

Rehabilitació de l'edifici ubicat a la finca, el que comportarà diversos rebaixos en el subsòl de la planta baixa i la planta soterrani.





Fonaments de dret

1. Article 47 i següents de la Llei 9/1993, de 30 de setembre, del patrimoni cultural català (DOGC núm. 1807, d'11.10.1993).
2. Article 30 i següents del Decret 78/2002, de 5 de març, del Reglament de protecció del patrimoni arqueològic i paleontològic (DOGC núm. 3594, de 13.3.2002).

Resolució

Per tot això, **resolc:**

1. **Autoritzar** la pròrroga del termini d'autorització i un tractament de restes arqueològiques no extretes amb les següents dades i condicions:

Persona o institució autoritzada: Daniel Roca Perales president societat propietària, i Josep Lluís Alay, director de Patrimoni, Museus i Arxius de l'Ajuntament de Barcelona.

Lloc de la intervenció: Sant Pere més Baix, 92.

Direcció de la intervenció arqueològica: Josep Cruells Castellet (ACTIUM).

Activitat autoritzada: control, excavació i tractament de les restes arqueològiques no extretes, desmuntatge i eliminació i/o rebuiment indefinit, segons s'escaigui, relacionades al punt 2 dels Fets.

Terminis de realització: del 25 al 30 de juny del 2013.

Lloc de dipòsit provisional: Museu d'Història de Barcelona.

La intervenció arqueològica i el tractament de restes arqueològiques no extretes autoritzat haurà de ser realitzat en els termes descrits en la documentació presentada per a la tramitació de l'expedient i d'acord amb les disposicions de la Llei 9/1993, del patrimoni cultural català, i del Decret 78/2002, del reglament de protecció del patrimoni arqueològic i paleontològic.

El termini de dos anys previst per a la presentació de la memòria, s'entendrà que comença a comptar a partir del dia en què ha finalitzat la intervenció.

2. Notificar aquesta resolució, que no exhaureix la via administrativa, a la persona o entitat interessada i comunicar-li que contra aquesta pot interposar-hi recurs d'alçada davant el conseller de Cultura, en el termini d'un mes a comptar de l'endemà de la recepció d'aquesta notificació.

Notificar, així mateix, aquesta resolució a l'ajuntament del municipi afectat, i comunicar-li que contra aquesta pot interposar-hi recurs contenciós administratiu davant el Tribunal Superior de Justícia de Catalunya, en el termini de dos mesos a comptar de l'endemà de la recepció d'aquesta notificació. Potestativament, dins el mateix termini, podrà efectuar el requeriment previ previst a l'article 44 de la Llei 29/1998, de 13 de juliol, de la jurisdicció contenciosa administrativa.

Barcelona, 25 de juny de 2013

Joan Pluma i Vilanova
Director general d'Arxius, Biblioteques, Museus i Patrimoni



ANNEX 2. DOCUMENTACIÓ FOTOGRÀFICA



FOTO 1. Vista de la façana principal de l'edifici.



FOTO 2. Paviment de "terrazzo" i zona d'acopi de runa i materials constructius.



FOTO 3. Inici de la rasa 1 després de retirar el paviment de rajols ue 02



FOTO 4. Vista del paviment de rajols ue 02 a la banda posterior de l'edifici, sobre el soterrani.



FOTO 5. Àrea on s'apila i es retira la runa provinent de l'enderroc de les plantes superior, i on es realitzaren les cales 1 i 2.



FOTO 6. Entramat de canalitzacions, clavegueres i pous vistes des del carrer.




FOTO 7. Entramat de canalitzacions, clavegueres i pous vistes des de l'interior de l'edifici.



FOTO 8. Aljub ue 04



FOTO 9. Detall del pou ue 27



FOTO 10. Vista de les diverses clavegueres (ue 29), canalitzacions(ue 06) i paviments(ue 33) contemporanis.



FOTO 11. Cala 1 abans d'excavar. Escales (ue 35) d'accés al soterrani i al nord un dipòsit indeterminat (ue 34).



FOTO 12. Cala1. Canalitzacions ue 37 amb l'interior fumat i 40.



FOTO 13. Cala1. Treballs de desmuntatge de les escales d'accés al soterrani i part de la coberta del mateix.



FOTO 14. Cala 1. Un cop netejat tot l'àmbit i retirada la runa apareixen en primer terme els límits del l'aljubi al fons el dipòsit ue 34.



FOTO 15. Cala 1. Un cop netejat tot l'àmbit i excavat els rebliments de colmatació de les restes apareixen diverses estructures.



FOTO 16. Cala 1. Al centre de la foto el dipòsit i mur de tancament del soterrani (ue 03) connectats entre sí. Al fons els murs medievals ue 66 i 65. Sota el jaló apareix la coberta de la canalització ue 68.



FOTO 17. Cala 1. Detall de la relació entre el mur ue 66 (dalt esquerre), el mur 65 (a baix centre), la canalització ue 68 perforant a través del mur 66, i la paret de l'aljub ue 04 (dreta).



FOTO 18. Cala 1. Detall del fons de l'aljub amb un sol pavimentat. I sota d'ell apareix el pou ue 72 reblert de terra.



FOTO 19. Cala 1. Detall del pou (ue 72) localitzat sota l'aljub (ue 04).



FOTO 20. Cala 1. Interior del soterrani on apareix la final de la fogaina (ue 64)



FOTO 21. Cala 1. Detall de l'interior de la fogaina amb els maons refractaris a banda i banda per suportar l'enclavament de la caldera.




FOTO 22. Cala 1. Una altra vista de la fogaina on s'observa la disposició dels maons refractaris en forma de "V" per suportar millor el per de la caldera.



FOTO 23. Cala 1. Detall dels maons refractaris utilitzats per subjectar la caldera de la màquina de vapor.



FOTO 24. Cala 1. Vista de les escales d'accés i tapiat de l'hipogeu (ue 62)



FOTO 25. Cala 2. Vista de l'entramat de clavegueres tot just a l'inici de l'excavació de la cala .



FOTO 26. Cala 2. Vista aèria on s'observa l'extensió del paviment de rajols ue 50 localitzat entre la rasa 1 i la cala 2. Al centre, extensió del paviment ue 55 amb el retall ue 80.



FOTO 27. Cala 2. Un cop documentades i extretes les clavegueres, en primer terme paviment de morter ue 55 Sota el jaló, restes del paviment ue 48.



FOTO 28. Cala 2. Vista de l'extensió del paviment de morter ue 55 amb el retall quadrangular ue 80.



FOTO 29. Cala 2. Un cop retirat el paviment ue 55, aparició del muret ue 74 i de la sòlida conducció d'aigua ue 68.




FOTO 30. Cala 2. Detall de l'alçat del mur mitger amb la finca núm. 90. S'observa l'estrat ue 76 sota la fonamentació ue 75.



FOTO 31. Cala 2. Vista frontal de la canalització ue 68 i el fort pendent que adquireix en aquest punt.



FOTO 32. Cala 2. Detall del mur ue 74 (dreta) i canalització ue 68 (esquerre).



FOTO 33. Rasa 1. Vista del passadís després de realitzar el rebaix de 30 cm i abans de començar a excavar la rasa. A la dreta la canalització ue 12 provinent de l'aljub.




FOTO 34. Rasa 1. Localització del paviment de morter ue 46 i retall 44 a l'interior de la rasa.



FOTO 35. Rasa 1. Detall del retall indeterminat ue 44.



FOTO 36. Rasa 1. Vista des del carrer, retall ue 08 i nivell de morter de calç ue 58.



FOTO 37. Rasa 1. Vista de la rasa a la seva finalització. Sota el jaló, localització del muret de maons ue 70.



FOTO 38. Cala 1. Cobriment i protecció de les estructures arqueològiques no afectades. En a aquest cas, l'hipogeu (esquerra) i la fogaina (dreta)



FOTO 39. Cala 1. Cobriment i protecció de les estructures arqueològiques no afectades. En aquest cas, mur de tancament del soterrani ue 03.



FOTO 40. Cala 1. Cobriment i protecció dels talls i estructures arqueològiques no afectades. En aquest cas, tall nord de la cala.



FOTO 41. Cala 2. Cobriment i protecció de les estructures arqueològiques no afectades. En aquest cas, la canalització ue 68 i el mur 74.

ANNEX 3. DOCUMENTACIÓ PLANIMÈTRICA

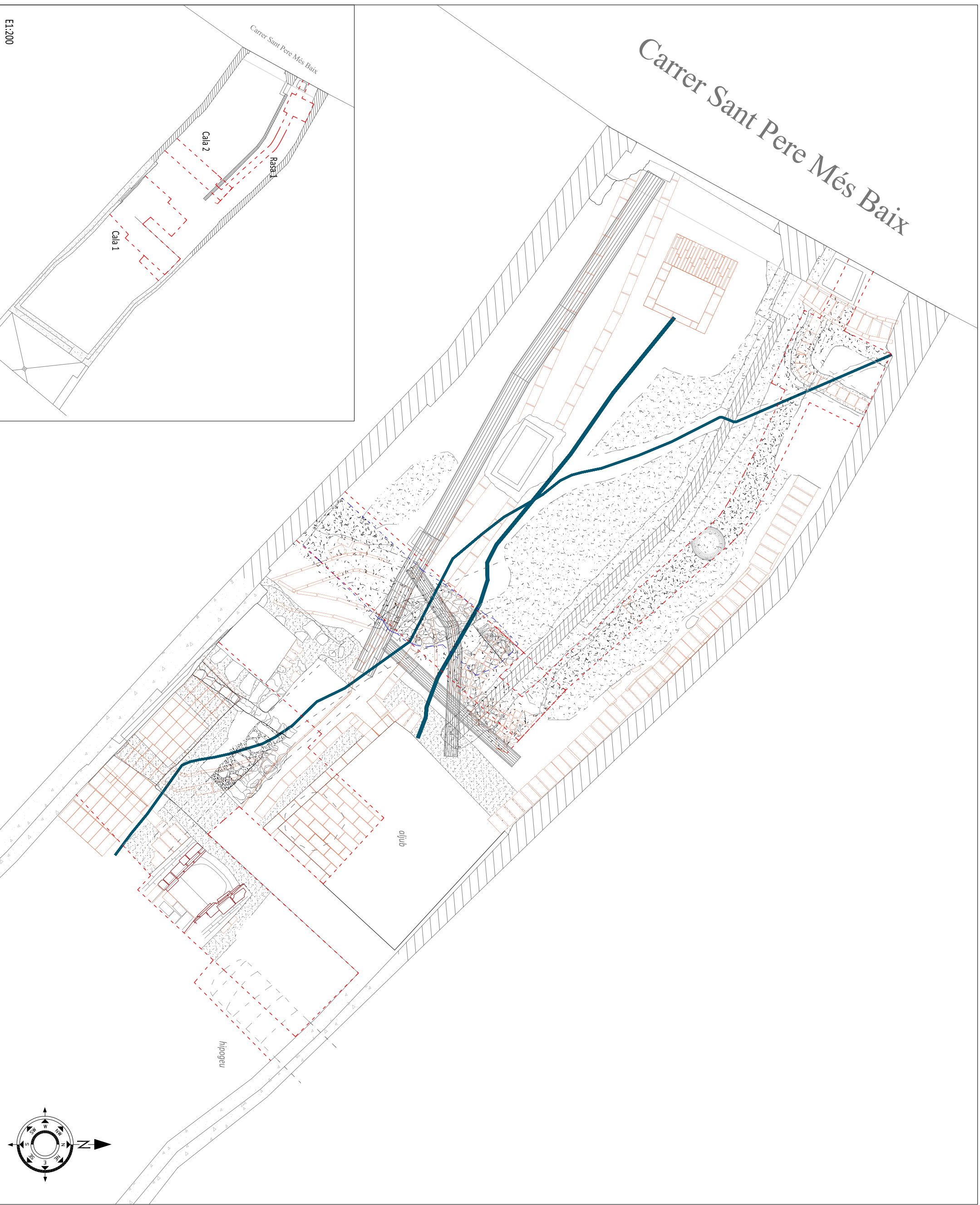


Mapa topogràfic 1:50.000



Ortofotomatge 1:2.500

INTERVENCIÓ ARQUEOLÒGICA Carrer Sant Pere Més Baix, 92, Barcelona, el Barcelonès	TÍTOL DEL PLÀNOL Situació de la Intervenció			NÚM. PLÀNOL 1
PROMOCIÓ I FINANÇAMENT PROHABITAT 2000 S.C.C.L.	DIRECCIÓ TÈCNICA Josep Cruells i Castellet	ESCALA 1:50.000 1:5.000	DATA 033/13	

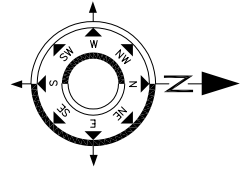


E1:200

Carrer Sant Pere Més Baix

ollub

hipogeu



Loc de la intervenció
CARRER SANT PERE MÉS BAIX, 92.
(BARCELONA, BARCELONÈS)

Promoció i finançament
PROHABITAT 2000 S.C.L.L.

Execució d'obra
BETACONCRET

Direcció arqueològica
JOSEP CRUELLS CASTELLETT

Títol del plànol
SUPERPOSICIÓ DE LES RESTES
ARQUEOLÒGIQUES DOCUMENTADES

Escala
E1:50
0 0,625 1,25 m

Núm. plànol
2

Data
MAIG 2013

Fuili
1 de 1



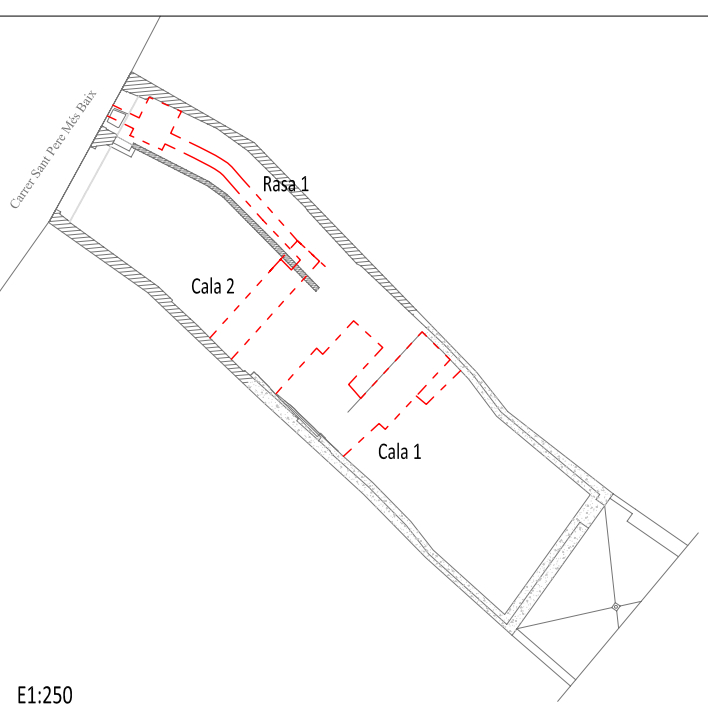
--- LÍMIT D'EXCAVACIÓ ARQUEOLÒGICA SUPERIOR
 --- LÍMIT D'EXCAVACIÓ ARQUEOLÒGICA INFERIOR

Cala 2

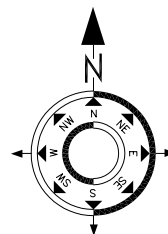
Cala 1

mur

mur



E1:250



Lloc de la intervenció
CARRER SANT PERE MÉS BAIX, 92.
 (BARCELONA, BARCELONÈS)

Promoció i finançament
 PROHABITAT 2000 S.C.C.L.

Execució d'obra
 BETACONKRET

Direcció arqueològica
 JOSEP CRUELLES CASTELLET

Títol del plànol
 RESTES CORRESPONENTS A LA FASE 2

Escala Núm. plànol
 E1:40 **3**
 0 0.5 1 m
Original DIN-A4

Data Full
 MAIG 2013 1 de 1

Actium[®]



ESTRUCTURES DE FASES ANTERIORS AMB CONTINUITAT

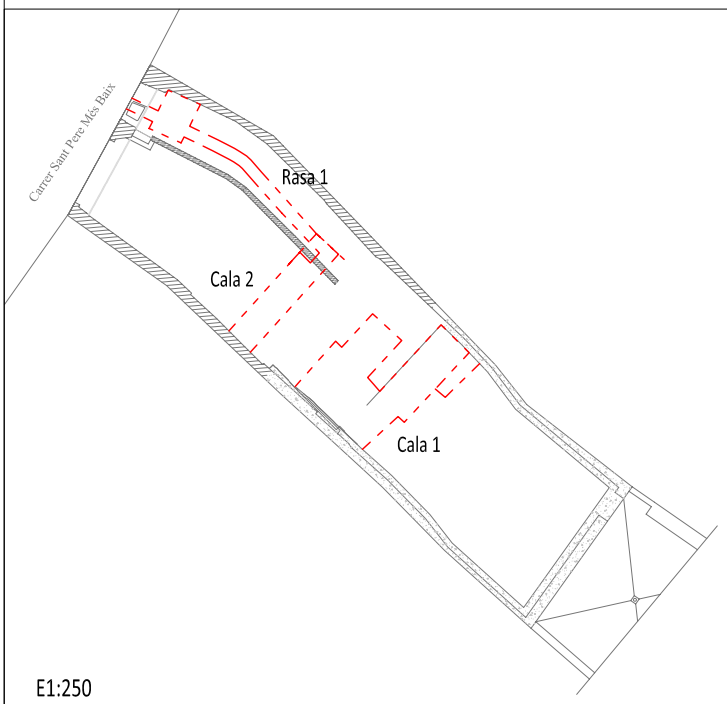
Cala 2



canalització

Cala 1

canalització



Lloc de la intervenció
CARRER SANT PERE MÉS BAIX, 92.
(BARCELONA, BARCELONÈS)

Promoció i finançament
PROHABITAT 2000 S.C.C.L.

Execució d'obra
BETACONKRET


Direcció arqueològica
JOSEP CRUELLES CASTELLET

Títol del plànol
RESTES CORRESPONENTS A LA FASE 3a

Escala Núm. plànol

E1:40

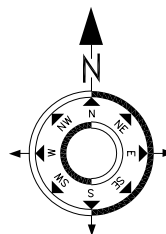
4



Original DIN-A4

Data
MAIG 2013

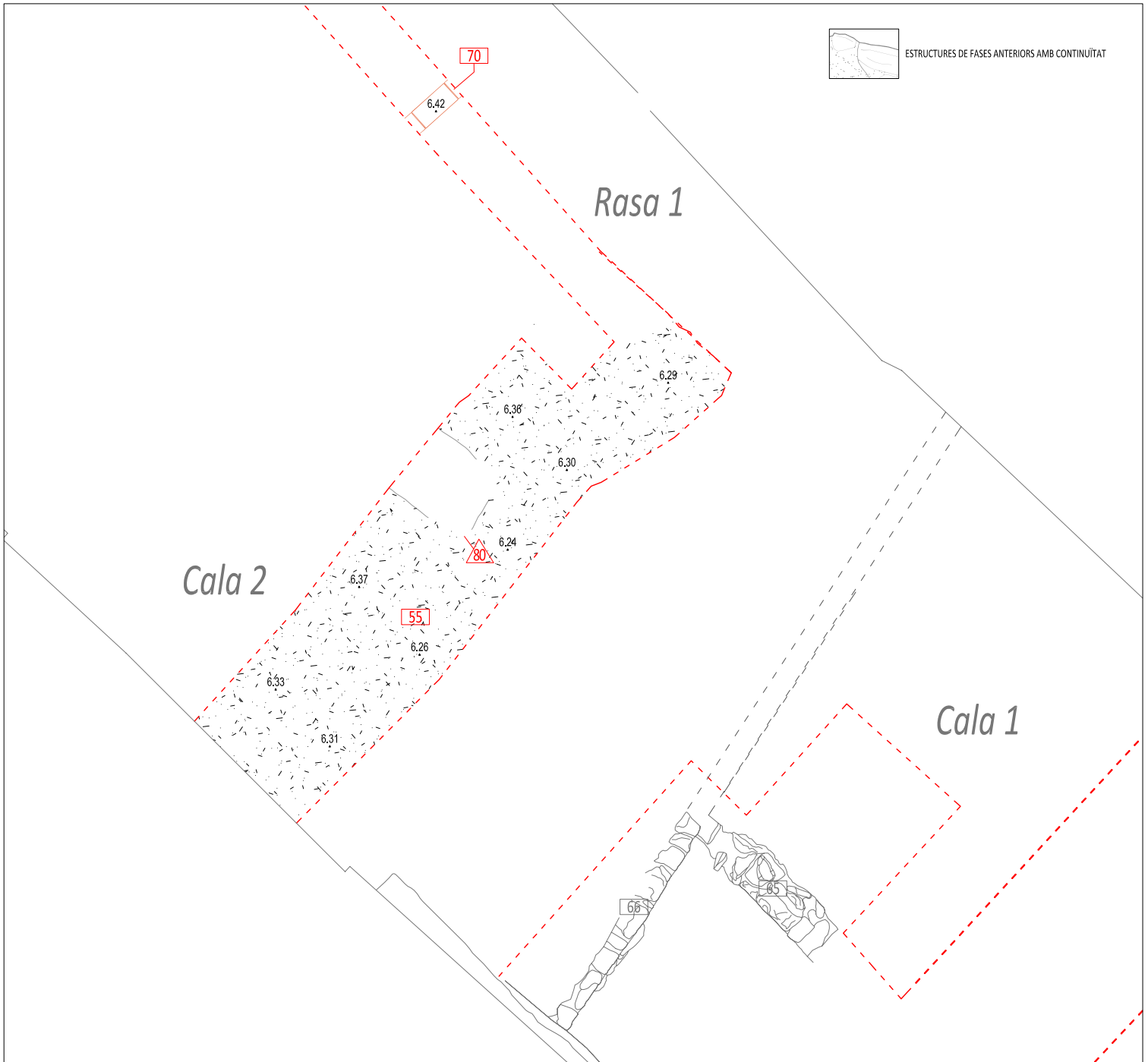
Full
1 de 1



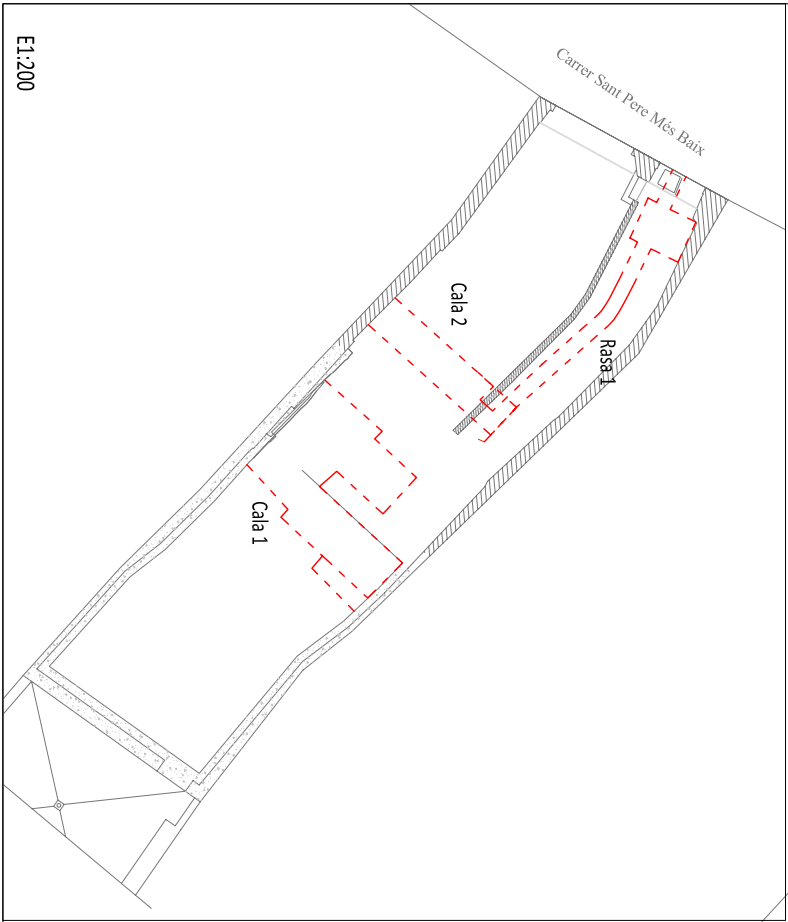
Actium[®]



ESTRUCTURES DE FASES ANTERIORS AMB CONTINUITAT



Lloc de la intervenció CARRER SANT PERE MÉS BAIX, 92. (BARCELONA, BARCELONÈS)	
Promoció i finançament PROHABITAT 2000 S.C.C.L.	
Execució d'obra BETACONKRET	
Direcció arqueològica JOSEP CRUELLES CASTELLET	
Títol del plànol RESTES CORRESPONENTS A LA FASE 3b	
Escala E1:40	Núm. plànol 5
Original DIN-A4	
Data MAIG 2013	Full 1 de 1



ESTRUCTURES DE FASES ANTERIORS AMB CONTINUITAT

Loc de la intervenció
CARRER SANT PERE MÉS BAIX, 92.
 (BARCELONA, BARCELONÈS)

Promoció i finançament
 PROHABITAT 2000 S.C.L.L.

Execució d'obra
 BETACONCRET

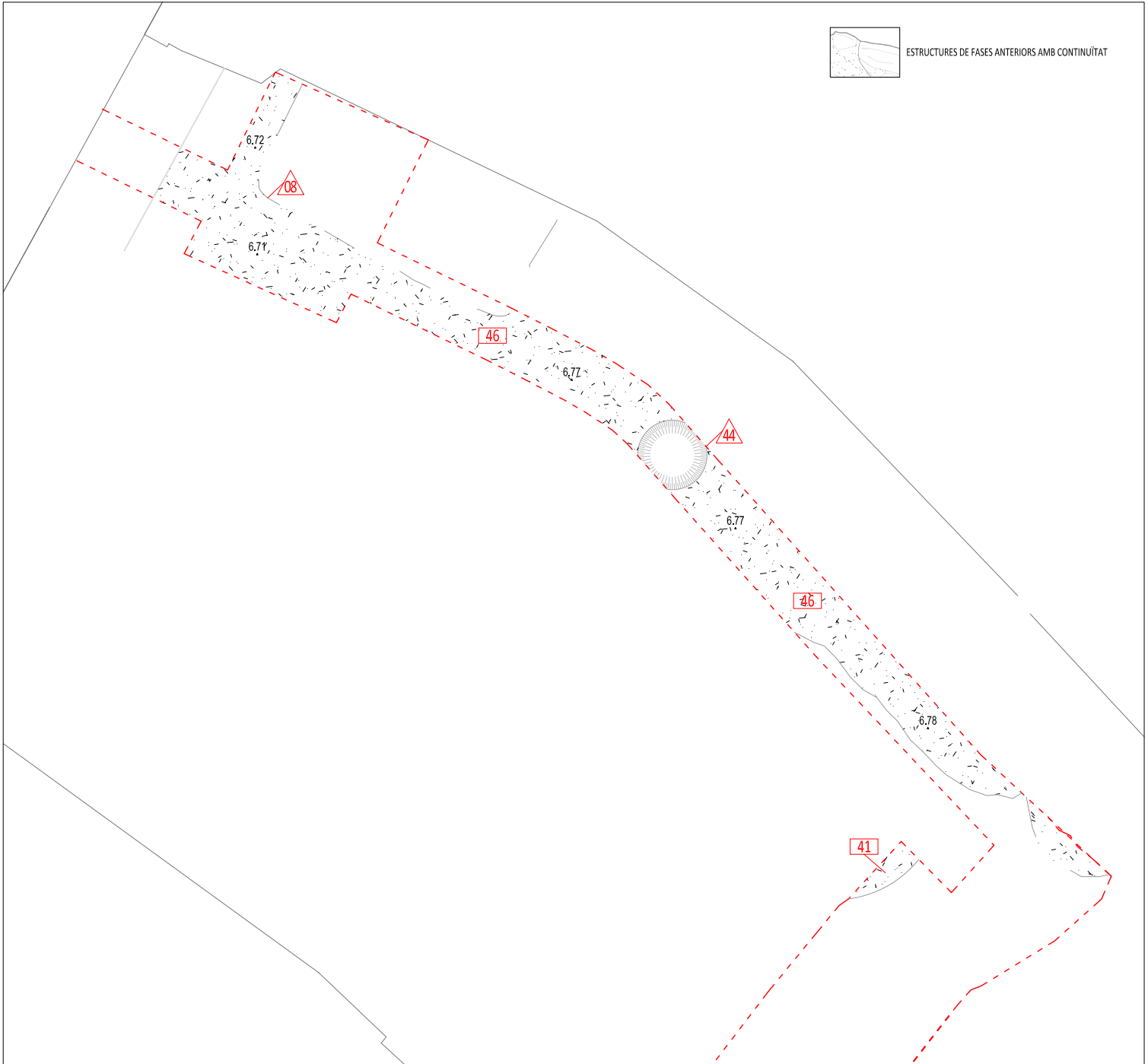
Direcció arqueològica
 JOSEP CRUELLS CASTELLETT

Títol del plànol
RESTES CORRESPONENTS A LA FASE 4

Escala
 E1:40
 0 0.5 1m
 Nòm. plànol
6

Data
 MAIG 2013
 Full
 1 de 1





Cala 2



E1:250


Loc de la intervenció
CARRER SANT PERE MÉS BAIX, 92.
 (BARCELONA, BARCELONÈS)

Promoció i finançament
PROHABITAT 2000 S.C.C.L.

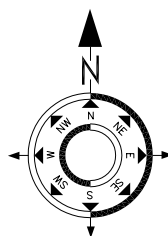
Execució d'obra
BETACONCRET

Direcció arqueològica
JOSEP CRUELLES CASTELLET

Títol del plànol
RESTES CORRESPONENTS A LA FASE 5

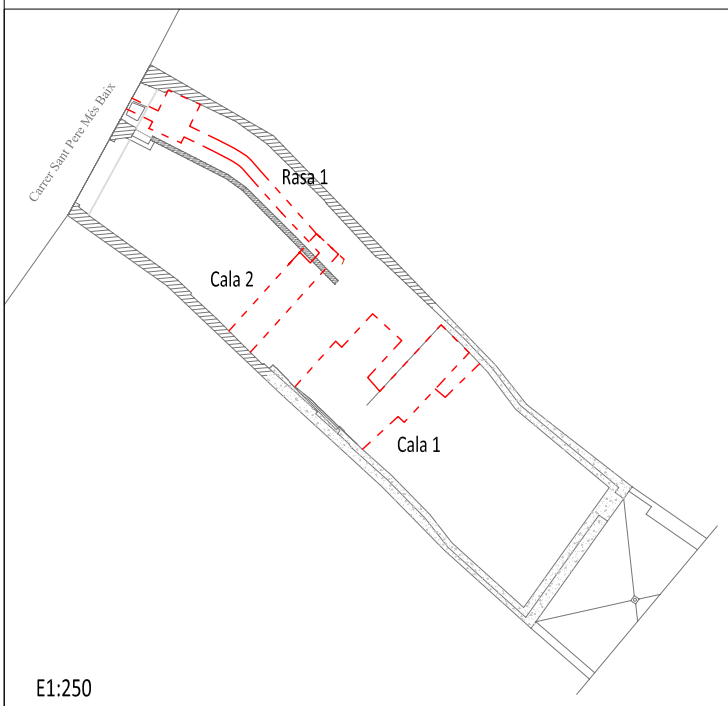
Escala Núm. plànol
E1:40 **7**

Original DIN-A4

Data Full
MAIG 2013 **1 de 1**





ESTRUCTURES DE FASES ANTERIORS AMB CONTINUITAT



E1:250

Cala 2

Lloc de la intervenció
CARRER SANT PERE MÉS BAIX, 92.
(BARCELONA, BARCELONÈS)

Promoció i finançament
PROHABITAT 2000 S.C.C.L.

Execució d'obra
BETACONCRET


Direcció arqueològica
JOSEP CRUELLES CASTELLET

Títol del plànol
RESTES CORRESPONENTS A LA FASE 6

Escala Núm. plànol

E1:40

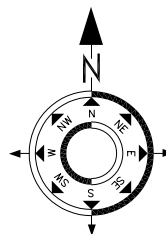
8



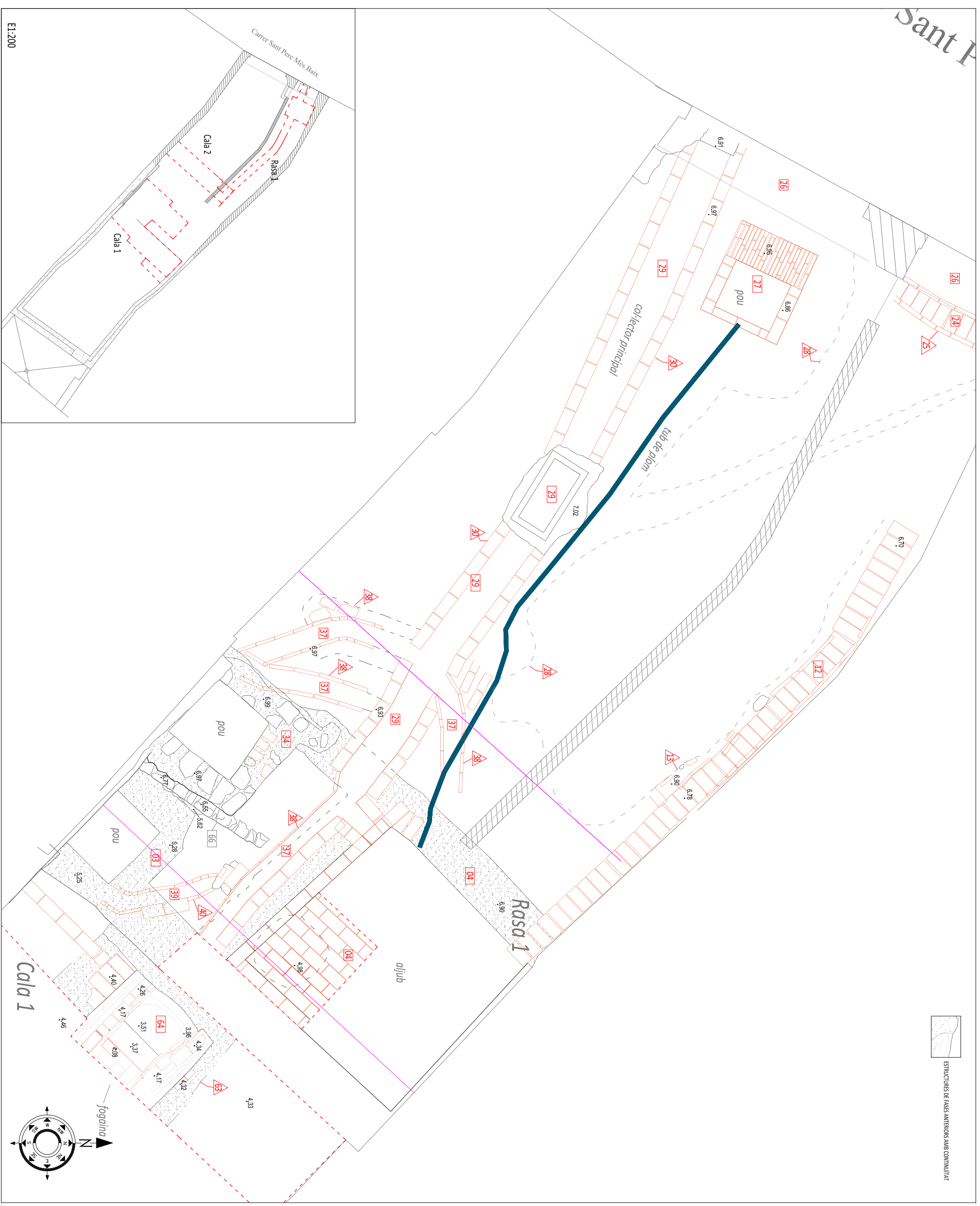
Original DIN-A4

Data
MAIG 2013

Full
1 de 1



Actium[®]



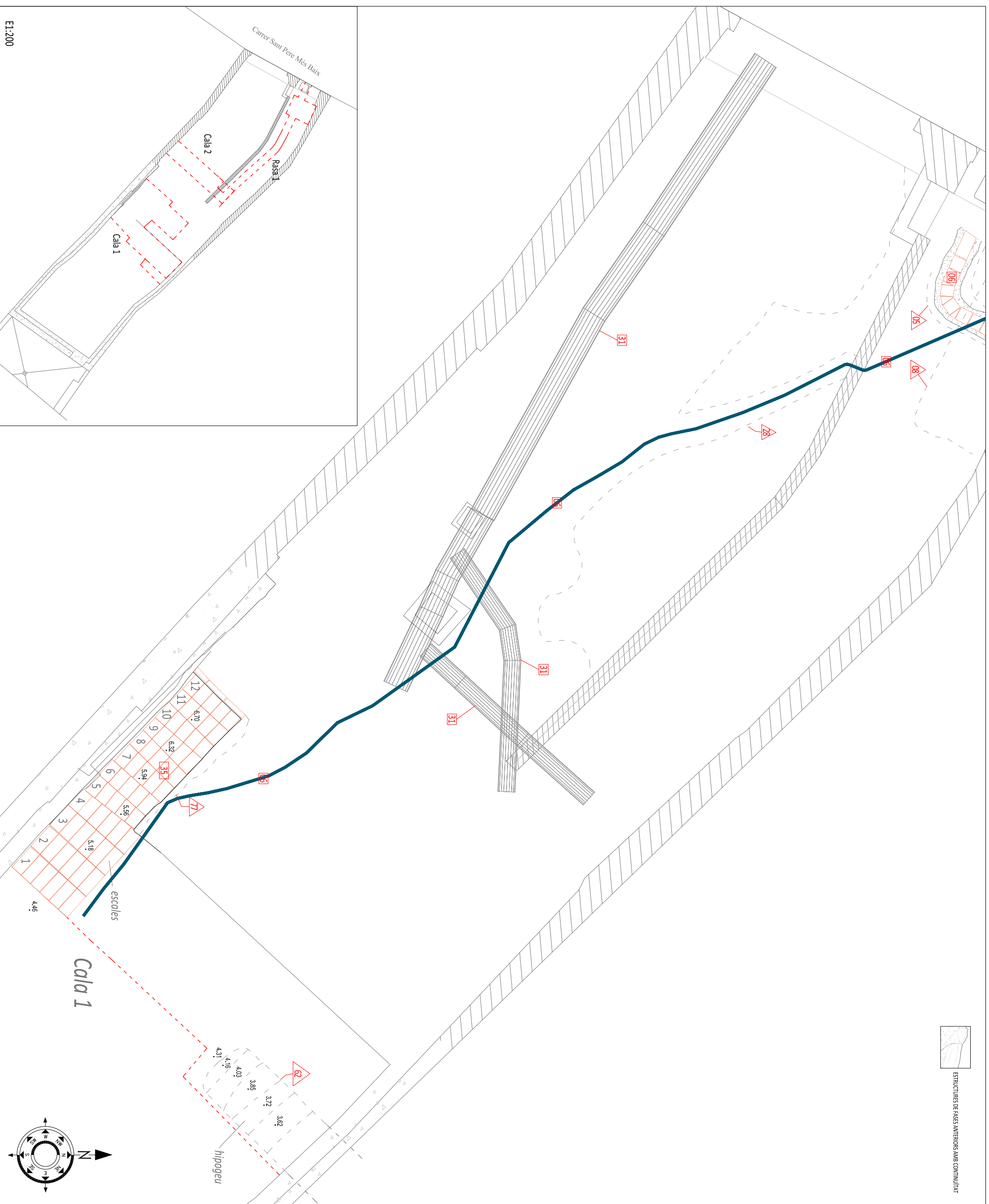
ESTRUCTURES DE FASES ANTERIORS AMB CONTINUITAT

E1:200

<p>Loc de la intervenció CARRER SANT PERE MÉS BAIX, 92. (BARCELONA, BARCELONÈS)</p>	
<p>Promoció i finançament PROHABITAT 2000 S.C.L.L.</p>	
<p>Execució d'obra BETACONCRET</p>	
<p>Direcció arqueològica JOSEP CRUELLS CASTELLETT</p>	
<p>Títol del plànol RESTES CORRESPONENTS A LA FASE 7</p>	
<p>Escala E1:40</p>	<p>Núm. plànol 9</p>
<p>Data MAIG 2013</p>	
<p>Fuili 1 de 1</p>	
<p>Operatius</p>	



ESTRUCTURES DE FASES ANTERIORS AMB CONTINUITAT



Loc de la intervenció
CARRER SANT PERE MÉS BAIX, 92.
 (BARCELONA, BARCELONÈS)

Promoció i finançament
 PROHABITAT 2000 S.C.L.L.

Execució d'obra
 BETACONCRET

Direcció arqueològica
 JOSEP CRUELLS CASTELLETT


Títol del plànol
RESTES CORRESPONENTS A LA FASE 8

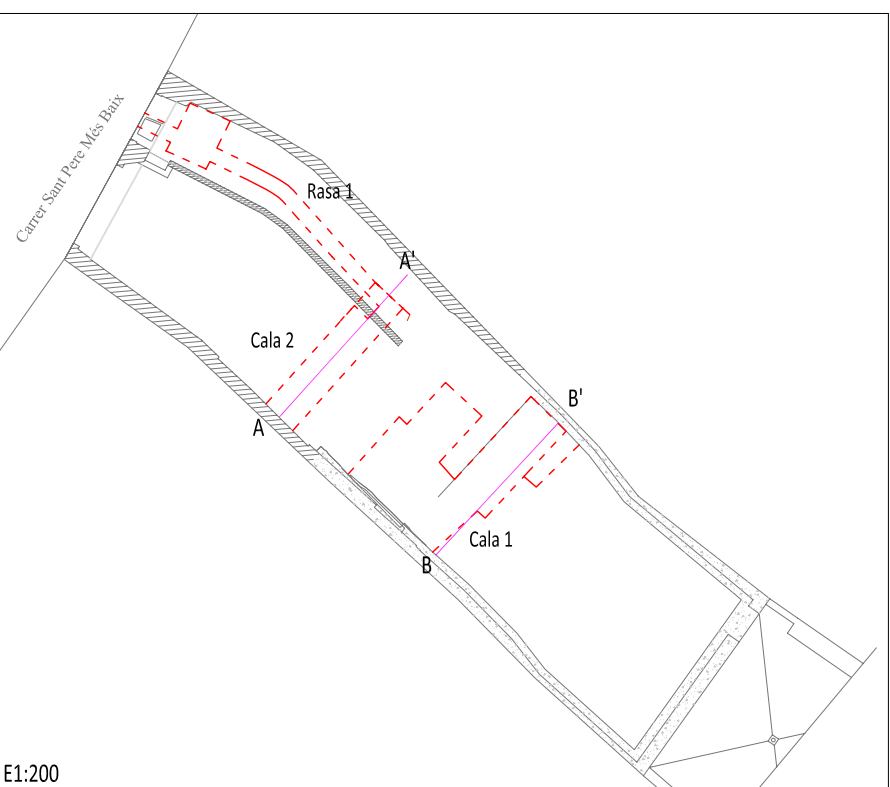
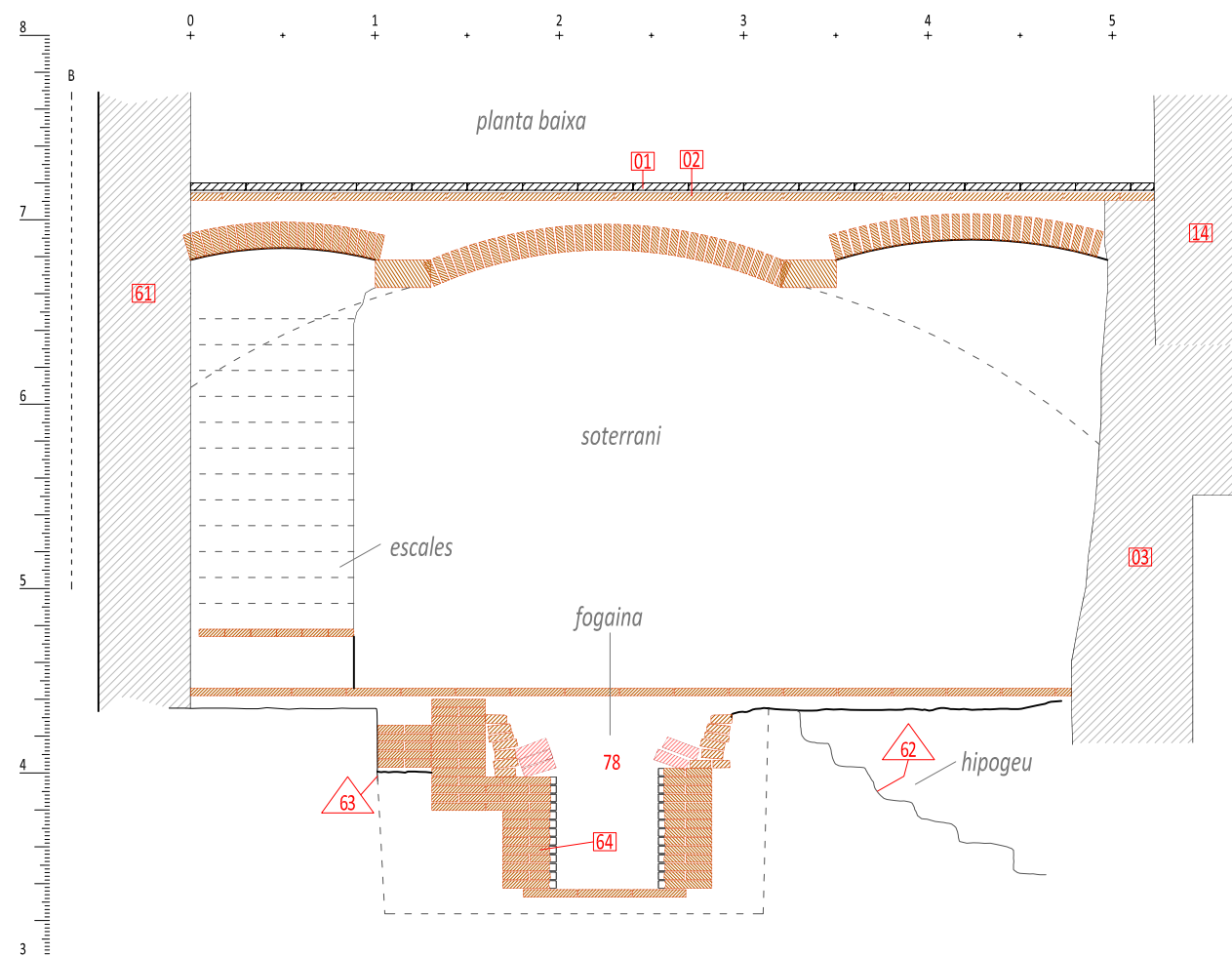
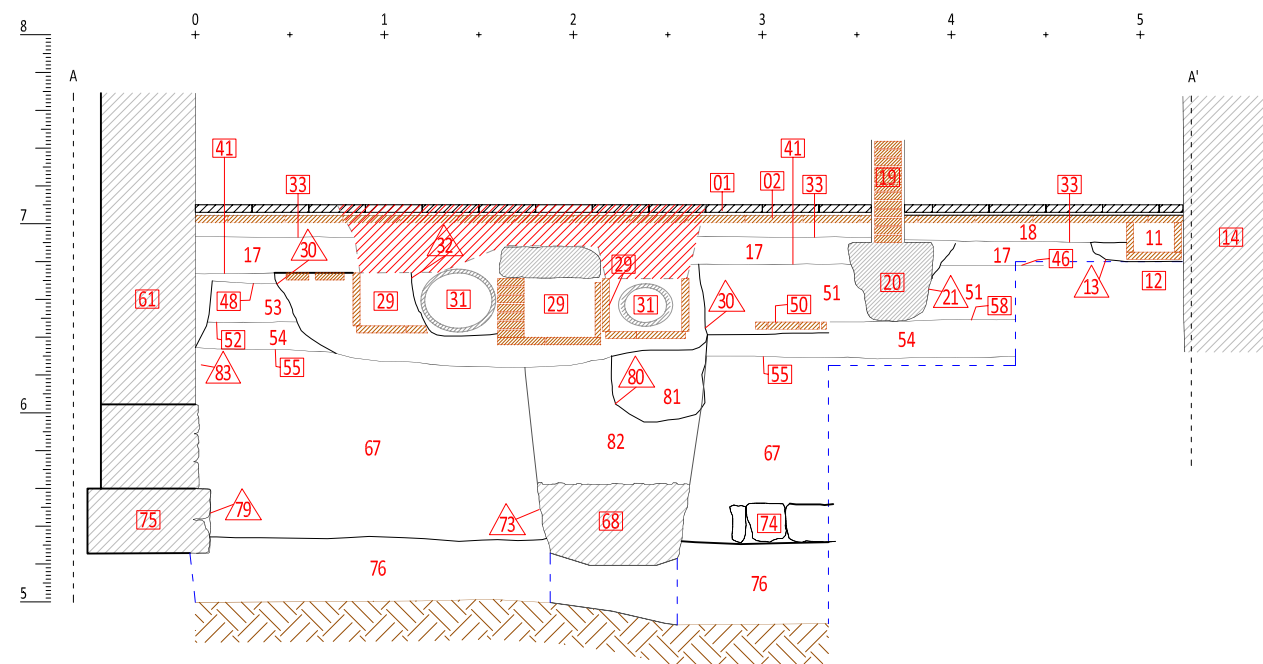
Escala
 E1:40
 0 0.5 1m
 Nòm. plànol
10

Data
 MAIG 2013
 Full
 1 de 1

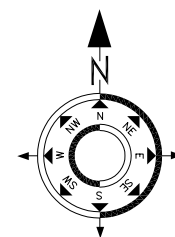


E1:200

 zona destruïda per la màquina durant els treballs d'enderroc de l'actual edifici



E1:200



Lloc de la intervenció
CARRER SANT PERE MÉS BAIX, 92.
(BARCELONA, BARCELONÈS)

Promoció i finançament
PROHABITAT 2000 S.C.C.L.

Execució d'obra
BETACONKRET

Direcció arqueològica
JOSEP CRUELLES CASTELLET

Títol del plànol
SECCIONS A-A' i B-B'

Escala
E1:40
0 0.5 1m

Núm. plànol
11

Data
MAIG 2013

Full
1 de 1

Actium

ANNEX 4. UNITATS ESTRATIGRÀFIQUES

INTERVENCIÓ	CODI ICUB	UE	
Carrer Sant Pere més Baix, 92	033/13	1	
MUNICIPI I COMARCA	ANY	ZONA/ÀMBIT	
Barcelona, Barcelonès	2013		
TIPUS	FET/ESTRUCTURA	SECTOR	
Estructura	Paviment		
DEFINICIÓ	Z SUP	Z INF	POTÈNCIA
Paviment	7,10	7,06	0,04

COBREIX	02, 03, 06, 07, 08, 09	TALLA		FARCEIX	
COBERT PER		TALLAT PER		FARCIT PER	
S'ADOSSA	14, 19, 61	IGUAL A			
SE LI ADOSSA		S'UNEIX A			

INTERPRETACIÓ	OBSERVACIONS
Paviment de terrasso negre.	El paviment s'estén per tota la planta baixa.

CRONOLOGIA	1970-1990
------------	-----------

INTERVENCIÓ	CODI ICUB	UE	
Carrer Sant Pere més Baix, 92	033/13	2	
MUNICIPI I COMARCA	ANY	ZONA/ÀMBIT	
Barcelona, Barcelonès	2013		
TIPUS	FET/ESTRUCTURA	SECTOR	
Estructura	Paviment		
DEFINICIÓ	Z SUP	Z INF	POTÈNCIA
Paviment de toves quadrangulars	7,06	7,02	0,04

COBREIX	03, 12, 18, 27, 34	TALLA		FARCEIX	
COBERT PER	01	TALLAT PER		FARCIT PER	
S'ADOSSA	14, 19, 61	IGUAL A			
SE LI ADOSSA		S'UNEIX A			

INTERPRETACIÓ	OBSERVACIONS
Paviment de toves quadrangulars de 24x24x3,5 cm	El paviment s'estén per tota la planta baixa. Fotos: 8416, 8422, 8451, 8452

CRONOLOGIA	Finals s. XVIII - 1a meitat s. XIX
------------	------------------------------------

INTERVENCIÓ	CODI ICUB	UE	
Carrer Sant Pere més Baix, 92	033/13	3	
MUNICIPI I COMARCA	ANY	ZONA/ÀMBIT	
Barcelona, Barcelonès	2013		
TIPUS	FET/ESTRUCTURA	SECTOR	
Estructura	habitable	Cala 1	
DEFINICIÓ	Z SUP	Z INF	POTÈNCIA
Soterrani	7,20	4,33	2,87

COBREIX	63, 78	TALLA		FARCEIX	
COBERT PER	01	TALLAT PER	62	FARCIT PER	
S'ADOSSA	65, 66	IGUAL A			
SE LI ADOSSA	04	S'UNEIX A			

INTERPRETACIÓ	OBSERVACIONS
Soterrani construït per acollir la carbonera i la caldera d'una màquina de vapor del segle XIX - XX	
CRONOLOGIA	s. XIX - XX

INTERVENCIÓ	CODI ICUB	UE	
Carrer Sant Pere més Baix, 92	033/13	4	
MUNICIPI I COMARCA	ANY	ZONA/ÀMBIT	
Barcelona, Barcelonès	2013		
TIPUS	FET/ESTRUCTURA	SECTOR	
Estructura	Dipòsit	Cala 1	
DEFINICIÓ	Z SUP	Z INF	POTÈNCIA
Dipòsit	7,00	4,90	2,10

COBREIX	72	TALLA	66	FARCEIX	
COBERT PER		TALLAT PER		FARCIT PER	
S'ADOSSA	03	IGUAL A			
SE LI ADOSSA		S'UNEIX A			

INTERPRETACIÓ	OBSERVACIONS
CRONOLOGIA	s. XIX - XX

INTERVENCIÓ	CODI ICUB	UE	5
Carrer Sant Pere més Baix, 92	033/13		
MUNICIPI I COMARCA	ANY	ZONA/ÀMBIT	
Barcelona, Barcelonès	2013		
TIPUS	FET/ESTRUCTURA	SECTOR	
Negativa		Rasa 1	
DEFINICIÓ	Z SUP	Z INF	POTÈNCIA
Rasa de construcció UE 06	6,93	6,70	0,23

COBREIX		TALLA	07, 08, 18, 26	FARCEIX	
COBERT PER	06	TALLAT PER		FARCIT PER	06
S'ADOSSA		IGUAL A			
SE LI ADOSSA		S'UNEIX A			

INTERPRETACIÓ	OBSERVACIONS
Rasa de construcció	fotos: 8419, 8429

CRONOLOGIA posterior a 1980

INTERVENCIÓ	CODI ICUB	UE	6
Carrer Sant Pere més Baix, 92	033/13		
MUNICIPI I COMARCA	ANY	ZONA/ÀMBIT	
Barcelona, Barcelonès	2013		
TIPUS	FET/ESTRUCTURA	SECTOR	
Estructura	Canalització	Rasa 1	
DEFINICIÓ	Z SUP	Z INF	POTÈNCIA
Conducció i arqueta principal d'aigua potable	6,92	6,36	0,56

COBREIX	05, 24	TALLA		FARCEIX	05
COBERT PER	01	TALLAT PER		FARCIT PER	
S'ADOSSA		IGUAL A			
SE LI ADOSSA		S'UNEIX A			

INTERPRETACIÓ	OBSERVACIONS
Conducció d'aigua potable	fotos: 8419

CRONOLOGIA posterior a 1980

INTERVENCIÓ	CODI ICUB	UE	
Carrer Sant Pere més Baix, 92	033/13	7	
MUNICIPI I COMARCA	ANY	ZONA/ÀMBIT	
Barcelona, Barcelonès	2013		
TIPUS	FET/ESTRUCTURA	SECTOR	
Estructura	Paviment	Rasa 1	
DEFINICIÓ	Z SUP	Z INF	POTÈNCIA
Paviment de rajols disposats a trencajunt.	6,93	6,89	0,04

COBREIX	24, 26	TALLA		FARCEIX	05
COBERT PER	01	TALLAT PER	05, 08	FARCIT PER	
S'ADOSSA		IGUAL A			
SE LI ADOSSA		S'UNEIX A			

INTERPRETACIÓ	OBSERVACIONS
Paviment	fotos: 8419
CRONOLOGIA	

INTERVENCIÓ	CODI ICUB	UE	
Carrer Sant Pere més Baix, 92	033/13	8	
MUNICIPI I COMARCA	ANY	ZONA/ÀMBIT	
Barcelona, Barcelonès	2013		
TIPUS	FET/ESTRUCTURA	SECTOR	
Negativa		Rasa 1	
DEFINICIÓ	Z SUP	Z INF	POTÈNCIA
Retall			

COBREIX		TALLA	07, 12, 13, 46	FARCEIX	
COBERT PER	01	TALLAT PER	05	FARCIT PER	10
S'ADOSSA		IGUAL A			
SE LI ADOSSA		S'UNEIX A			

INTERPRETACIÓ	OBSERVACIONS
Retall indeterminat	Dimensions: 78 cm d'ample x 100 de llarg. Fotos: 8419, 8438, 8439, 8489
CRONOLOGIA	

INTERVENCIÓ	CODI ICUB	UE	9
Carrer Sant Pere més Baix, 92	033/13		
MUNICIPI I COMARCA	ANY	ZONA/ÀMBIT	
Barcelona, Barcelonès	2013		
TIPUS	FET/ESTRUCTURA	SECTOR	
Estructura	Fonament	Rasa 1	
DEFINICIÓ	Z SUP	Z INF	POTÈNCIA
Fonamentació de l'escala principal de l'edifici	6,89	6,84	0,05

COBREIX	10	TALLA		FARCEIX	
COBERT PER	01	TALLAT PER		FARCIT PER	
S'ADOSSA		IGUAL A			
SE LI ADOSSA		S'UNEIX A			

INTERPRETACIÓ	OBSERVACIONS
Base de fonamentació de l'escala principal.	Dimensions: 90 cm d'ample x 155 de llarg. Fotos: 8419,

CRONOLOGIA

INTERVENCIÓ	CODI ICUB	UE	10
Carrer Sant Pere més Baix, 92	033/13		
MUNICIPI I COMARCA	ANY	ZONA/ÀMBIT	
Barcelona, Barcelonès	2013		
TIPUS	FET/ESTRUCTURA	SECTOR	
Positiva		Rasa 1	
DEFINICIÓ	Z SUP	Z INF	POTÈNCIA
Estrat de rebliment de la rasa UE - 08	6,89	6,84	0,05

COBREIX		TALLA		FARCEIX	08
COBERT PER	09	TALLAT PER		FARCIT PER	
S'ADOSSA		IGUAL A			
SE LI ADOSSA		S'UNEIX A			

INTERPRETACIÓ	OBSERVACIONS
	Fotos: 8419,

CRONOLOGIA

INTERVENCIÓ	CODI ICUB	UE	11
Carrer Sant Pere més Baix, 92	033/13		
MUNICIPI I COMARCA	ANY	ZONA/ÀMBIT	
Barcelona, Barcelonès	2013		
TIPUS	FET/ESTRUCTURA	SECTOR	
Positiva		Rasa 1	
DEFINICIÓ	Z SUP	Z INF	POTÈNCIA
Estrat de rebliment de la rasa UE - 12			

COBREIX		TALLA		FARCEIX	12
COBERT PER		TALLAT PER		FARCIT PER	
S'ADOSSA		IGUAL A			
SE LI ADOSSA		S'UNEIX A			

INTERPRETACIÓ	OBSERVACIONS
CRONOLOGIA	

INTERVENCIÓ	CODI ICUB	UE	12
Carrer Sant Pere més Baix, 92	033/13		
MUNICIPI I COMARCA	ANY	ZONA/ÀMBIT	
Barcelona, Barcelonès	2013		
TIPUS	FET/ESTRUCTURA	SECTOR	
Estructura	Canalització	Rasa 1	
DEFINICIÓ	Z SUP	Z INF	POTÈNCIA
Canalització de maons	7,00	6,81	0,19

COBREIX		TALLA		FARCEIX	13
COBERT PER	02	TALLAT PER	08	FARCIT PER	11
S'ADOSSA	14	IGUAL A			
SE LI ADOSSA		S'UNEIX A			

INTERPRETACIÓ	OBSERVACIONS
Sobreixidor del dipòsit ue-04.	Dimensions del maó: 14 cm d'ample x 29 de llarg. Foto: 8419
CRONOLOGIA	

INTERVENCIÓ	CODI ICUB	UE	13
Carrer Sant Pere més Baix, 92	033/13		
MUNICIPI I COMARCA	ANY	ZONA/ÀMBIT	
Barcelona, Barcelonès	2013		
TIPUS	FET/ESTRUCTURA	SECTOR	
Negativa		Rasa 1	
DEFINICIÓ	Z SUP	Z INF	POTÈNCIA
Rasa de construcció de la canalització UE 12	7,00	6,80	0,20

COBREIX		TALLA	18	FARCEIX	
COBERT PER		TALLAT PER	08	FARCIT PER	12
S'ADOSSA		IGUAL A			
SE LI ADOSSA		S'UNEIX A			

INTERPRETACIÓ	OBSERVACIONS
Rasa de construcció	
CRONOLOGIA	

INTERVENCIÓ	CODI ICUB	UE	14
Carrer Sant Pere més Baix, 92	033/13		
MUNICIPI I COMARCA	ANY	ZONA/ÀMBIT	
Barcelona, Barcelonès	2013		
TIPUS	FET/ESTRUCTURA	SECTOR	
Estructura	Mur		
DEFINICIÓ	Z SUP	Z INF	POTÈNCIA
Mur mitger de la finca amb l'immoble del nº			

COBREIX		TALLA		FARCEIX	
COBERT PER		TALLAT PER		FARCIT PER	
S'ADOSSA		IGUAL A			
SE LI ADOSSA	01, 02, 12, 22, 23	S'UNEIX A			

INTERPRETACIÓ	OBSERVACIONS
Mur mitger	
CRONOLOGIA	

INTERVENCIÓ	CODI ICUB	UE	17
Carrer Sant Pere més Baix, 92	033/13		
MUNICIPI I COMARCA	ANY	ZONA/ÀMBIT	
Barcelona, Barcelonès	2013		
TIPUS	FET/ESTRUCTURA	SECTOR	
Positiva		Cala 2	
DEFINICIÓ	Z SUP	Z INF	POTÈNCIA
Estrat argilós			

COBREIX	41, 46	TALLA		FARCEIX	
COBERT PER	33	TALLAT PER		FARCIT PER	
S'ADOSSA		IGUAL A			
SE LI ADOSSA		S'UNEIX A			

INTERPRETACIÓ	OBSERVACIONS
CRONOLOGIA	

INTERVENCIÓ	CODI ICUB	UE	18
Carrer Sant Pere més Baix, 92	033/13		
MUNICIPI I COMARCA	ANY	ZONA/ÀMBIT	
Barcelona, Barcelonès	2013		
TIPUS	FET/ESTRUCTURA	SECTOR	
Positiva		Rasa 1	
DEFINICIÓ	Z SUP	Z INF	POTÈNCIA
Estrat d'anivellament	6,92	6,82	0,10

COBREIX	20, 21	TALLA		FARCEIX	
COBERT PER	02	TALLAT PER	05, 13	FARCIT PER	
S'ADOSSA		IGUAL A			
SE LI ADOSSA		S'UNEIX A			

INTERPRETACIÓ	OBSERVACIONS
Estrat d'anivellament i regularització per la construcció del paviment ue-02	Foto: 8437
CRONOLOGIA	Finals s. XVIII - 1a meitat s. XIX

INTERVENCIÓ	CODI ICUB	UE	19
Carrer Sant Pere més Baix, 92	033/13		
MUNICIPI I COMARCA	ANY	ZONA/ÀMBIT	
Barcelona, Barcelonès	2013		
TIPUS	FET/ESTRUCTURA	SECTOR	
Estructura	Envà		
DEFINICIÓ	Z SUP	Z INF	POTÈNCIA
Envà de maons que separa l'escala d'accés al			

COBREIX	20	TALLA		FARCEIX	
COBERT PER		TALLAT PER		FARCIT PER	
S'ADOSSA		IGUAL A			
SE LI ADOSSA	01, 02	S'UNEIX A			

INTERPRETACIÓ	OBSERVACIONS
Envà	Maons de 15x30 cm
CRONOLOGIA	

INTERVENCIÓ	CODI ICUB	UE	20
Carrer Sant Pere més Baix, 92	033/13		
MUNICIPI I COMARCA	ANY	ZONA/ÀMBIT	
Barcelona, Barcelonès	2013		
TIPUS	FET/ESTRUCTURA	SECTOR	
Estructura	Fonament		
DEFINICIÓ	Z SUP	Z INF	POTÈNCIA
Fonament de l'envà ue-19			

COBREIX		TALLA		FARCEIX	21
COBERT PER	18, 19	TALLAT PER		FARCIT PER	28
S'ADOSSA		IGUAL A			
SE LI ADOSSA		S'UNEIX A			

INTERPRETACIÓ	OBSERVACIONS
Fonament	
CRONOLOGIA	

INTERVENCIÓ	CODI ICUB	UE	21
Carrer Sant Pere més Baix, 92	033/13		
MUNICIPI I COMARCA	ANY	ZONA/ÀMBIT	
Barcelona, Barcelonès	2013		
TIPUS	FET/ESTRUCTURA	SECTOR	
Negativa		Rasa 1	
DEFINICIÓ	Z SUP	Z INF	POTÈNCIA
Rasa de construcció del fonament UE 20			

COBREIX		TALLA	17	FARCEIX	
COBERT PER	18	TALLAT PER		FARCIT PER	20
S'ADOSSA		IGUAL A			
SE LI ADOSSA		S'UNEIX A			

INTERPRETACIÓ	OBSERVACIONS
Rasa de construcció	
CRONOLOGIA	

INTERVENCIÓ	CODI ICUB	UE	22
Carrer Sant Pere més Baix, 92	033/13		
MUNICIPI I COMARCA	ANY	ZONA/ÀMBIT	
Barcelona, Barcelonès	2013		
TIPUS	FET/ESTRUCTURA	SECTOR	
Estructura	Paviment	Cala 1	
DEFINICIÓ	Z SUP	Z INF	POTÈNCIA
Paviment del soterrani	4,48	4,42	0,06

COBREIX	23	TALLA		FARCEIX	
COBERT PER		TALLAT PER		FARCIT PER	
S'ADOSSA	14, 61	IGUAL A			
SE LI ADOSSA		S'UNEIX A			

INTERPRETACIÓ	OBSERVACIONS
Paviment del soterrani.	Peces rectangulars de 29x14x3 cm disposades a trencajunt. Base de morter de calç blanc. Fotos: 8454
CRONOLOGIA	

INTERVENCIÓ	CODI ICUB	UE	23
Carrer Sant Pere més Baix, 92	033/13		
MUNICIPI I COMARCA	ANY	ZONA/ÀMBIT	
Barcelona, Barcelonès	2013		
TIPUS	FET/ESTRUCTURA	SECTOR	
Positiva	Nivell de circulació	Cala 1	
DEFINICIÓ	Z SUP	Z INF	POTÈNCIA
Nivell d'ús de construcció del soterrani.	4,42	4,39	0,03

COBREIX		TALLA		FARCEIX	
COBERT PER	22	TALLAT PER		FARCIT PER	
S'ADOSSA	14, 61	IGUAL A			
SE LI ADOSSA		S'UNEIX A			

INTERPRETACIÓ	OBSERVACIONS
Nivell de trepig durant la construcció del soterrani.	Restes de morter de calç blanc procedent de les parets. Fotos: 8456 - 8458

CRONOLOGIA

INTERVENCIÓ	CODI ICUB	UE	24
Carrer Sant Pere més Baix, 92	033/13		
MUNICIPI I COMARCA	ANY	ZONA/ÀMBIT	
Barcelona, Barcelonès	2013		
TIPUS	FET/ESTRUCTURA	SECTOR	
Estructura	Claveguera	Rasa 1	
DEFINICIÓ	Z SUP	Z INF	POTÈNCIA
Claveguera - canalització de maons	6,81	6,65	0,16

COBREIX		TALLA		FARCEIX	25
COBERT PER	06, 07	TALLAT PER		FARCIT PER	
S'ADOSSA		IGUAL A			
SE LI ADOSSA		S'UNEIX A			

INTERPRETACIÓ	OBSERVACIONS
Claveguera - baixant	Transcorre paral·lela a la façana principal i recull aigües brutes dels pisos superiors. Construïda amb maons de 14 cm d'ample x 29 de llarg i

CRONOLOGIA

INTERVENCIÓ	CODI ICUB	UE	25
Carrer Sant Pere més Baix, 92	033/13		
MUNICIPI I COMARCA	ANY	ZONA/ÀMBIT	
Barcelona, Barcelonès	2013		
TIPUS	FET/ESTRUCTURA	SECTOR	
Negativa		Rasa 1	
DEFINICIÓ	Z SUP	Z INF	POTÈNCIA
Rasa de construcció de la claveguera UE 24			

COBREIX		TALLA		FARCEIX	
COBERT PER		TALLAT PER		FARCIT PER	24
S'ADOSSA		IGUAL A			
SE LI ADOSSA		S'UNEIX A			

INTERPRETACIÓ	OBSERVACIONS
Rasa de construcció	
CRONOLOGIA	

INTERVENCIÓ	CODI ICUB	UE	26
Carrer Sant Pere més Baix, 92	033/13		
MUNICIPI I COMARCA	ANY	ZONA/ÀMBIT	
Barcelona, Barcelonès	2013		
TIPUS	FET/ESTRUCTURA	SECTOR	
Estructura	Fonament		
DEFINICIÓ	Z SUP	Z INF	POTÈNCIA
Fonament de la façana principal de l'edifici			

COBREIX		TALLA		FARCEIX	
COBERT PER	07	TALLAT PER	05	FARCIT PER	
S'ADOSSA		IGUAL A			
SE LI ADOSSA		S'UNEIX A			

INTERPRETACIÓ	OBSERVACIONS
Fonament	Construït amb maons de 29x14 i morter de calç blanc.
CRONOLOGIA	

INTERVENCIÓ	CODI ICUB	UE	27
Carrer Sant Pere més Baix, 92	033/13		
MUNICIPI I COMARCA	ANY	ZONA/ÀMBIT	
Barcelona, Barcelonès	2013		
TIPUS	FET/ESTRUCTURA	SECTOR	
Estructura	Fonament		
DEFINICIÓ	Z SUP	Z INF	POTÈNCIA
Arqueta gran d'aigua potable	6,95	5,44	1,51

COBREIX		TALLA		FARCEIX	28
COBERT PER	02	TALLAT PER		FARCIT PER	
S'ADOSSA		IGUAL A			
SE LI ADOSSA		S'UNEIX A			

INTERPRETACIÓ	OBSERVACIONS
Arqueta - pou	
CRONOLOGIA	

INTERVENCIÓ	CODI ICUB	UE	28
Carrer Sant Pere més Baix, 92	033/13		
MUNICIPI I COMARCA	ANY	ZONA/ÀMBIT	
Barcelona, Barcelonès	2013		
TIPUS	FET/ESTRUCTURA	SECTOR	
Negativa			
DEFINICIÓ	Z SUP	Z INF	POTÈNCIA
Rasa de construcció UE 27			

COBREIX		TALLA	20, 33, 41	FARCEIX	
COBERT PER		TALLAT PER		FARCIT PER	27
S'ADOSSA		IGUAL A			
SE LI ADOSSA		S'UNEIX A			

INTERPRETACIÓ	OBSERVACIONS
CRONOLOGIA	

INTERVENCIÓ	CODI ICUB	UE	29
Carrer Sant Pere més Baix, 92	033/13		
MUNICIPI I COMARCA	ANY	ZONA/ÀMBIT	
Barcelona, Barcelonès	2013		
TIPUS	FET/ESTRUCTURA	SECTOR	
Estructura	Claveguera		
DEFINICIÓ	Z SUP	Z INF	POTÈNCIA
Claveguera principal de l'edifici.	7,02	6,36	0,66

COBREIX	80	TALLA		FARCEIX	30
COBERT PER		TALLAT PER		FARCIT PER	
S'ADOSSA		IGUAL A			
SE LI ADOSSA		S'UNEIX A			

INTERPRETACIÓ	OBSERVACIONS
	Amb coberta de blocs de pedra
CRONOLOGIA	

INTERVENCIÓ	CODI ICUB	UE	30
Carrer Sant Pere més Baix, 92	033/13		
MUNICIPI I COMARCA	ANY	ZONA/ÀMBIT	
Barcelona, Barcelonès	2013		
TIPUS	FET/ESTRUCTURA	SECTOR	
Negativa			
DEFINICIÓ	Z SUP	Z INF	POTÈNCIA
Rasa de construcció UE 29			

COBREIX		TALLA	33,80	FARCEIX	
COBERT PER		TALLAT PER		FARCIT PER	29
S'ADOSSA		IGUAL A			
SE LI ADOSSA		S'UNEIX A			

INTERPRETACIÓ	OBSERVACIONS
CRONOLOGIA	

INTERVENCIÓ	CODI ICUB	UE	31
Carrer Sant Pere més Baix, 92	033/13		
MUNICIPI I COMARCA	ANY	ZONA/ÀMBIT	
Barcelona, Barcelonès	2013		
TIPUS	FET/ESTRUCTURA	SECTOR	
Estructura	Claveguera		
DEFINICIÓ	Z SUP	Z INF	POTÈNCIA
Claveguera d'uralita			

COBREIX		TALLA		FARCEIX	32
COBERT PER		TALLAT PER		FARCIT PER	
S'ADOSSA		IGUAL A			
SE LI ADOSSA		S'UNEIX A			

INTERPRETACIÓ	OBSERVACIONS
	De 20 cm de diàmetre
CRONOLOGIA	

INTERVENCIÓ	CODI ICUB	UE	32
Carrer Sant Pere més Baix, 92	033/13		
MUNICIPI I COMARCA	ANY	ZONA/ÀMBIT	
Barcelona, Barcelonès	2013		
TIPUS	FET/ESTRUCTURA	SECTOR	
Negativa			
DEFINICIÓ	Z SUP	Z INF	POTÈNCIA
Rasa de construcció UE 31			

COBREIX		TALLA		FARCEIX	
COBERT PER		TALLAT PER		FARCIT PER	31
S'ADOSSA		IGUAL A			
SE LI ADOSSA		S'UNEIX A			

INTERPRETACIÓ	OBSERVACIONS
CRONOLOGIA	

INTERVENCIÓ	CODI ICUB	UE	33
Carrer Sant Pere més Baix, 92	033/13		
MUNICIPI I COMARCA	ANY	ZONA/ÀMBIT	
Barcelona, Barcelonès	2013		
TIPUS	FET/ESTRUCTURA	SECTOR	
Positiva	Nivell de circulació		
DEFINICIÓ	Z SUP	Z INF	POTÈNCIA
Nivell d'ús de morter	6,96	6,93	0,03

COBREIX	17,41	TALLA		FARCEIX	
COBERT PER		TALLAT PER	28,30	FARCIT PER	
S'ADOSSA		IGUAL A			
SE LI ADOSSA		S'UNEIX A			

INTERPRETACIÓ	OBSERVACIONS
CRONOLOGIA	

INTERVENCIÓ	CODI ICUB	UE	34
Carrer Sant Pere més Baix, 92	033/13		
MUNICIPI I COMARCA	ANY	ZONA/ÀMBIT	
Barcelona, Barcelonès	2013		
TIPUS	FET/ESTRUCTURA	SECTOR	
Estructura	Pou		
DEFINICIÓ	Z SUP	Z INF	POTÈNCIA
Pou - dipòsit			

COBREIX		TALLA		FARCEIX	
COBERT PER	02	TALLAT PER		FARCIT PER	
S'ADOSSA		IGUAL A			
SE LI ADOSSA		S'UNEIX A			

INTERPRETACIÓ	OBSERVACIONS
CRONOLOGIA	

INTERVENCIÓ	CODI ICUB	UE	35
Carrer Sant Pere més Baix, 92	033/13		
MUNICIPI I COMARCA	ANY	ZONA/ÀMBIT	
Barcelona, Barcelonès	2013		
TIPUS	FET/ESTRUCTURA	SECTOR	
Estructura		Cala 1	
DEFINICIÓ	Z SUP	Z INF	POTÈNCIA
Escales d'accés al soterrani	7,10	5,46	1,64

COBREIX		TALLA		FARCEIX	77
COBERT PER		TALLAT PER		FARCIT PER	
S'ADOSSA		IGUAL A			
SE LI ADOSSA		S'UNEIX A			

INTERPRETACIÓ	OBSERVACIONS
CRONOLOGIA	

INTERVENCIÓ	CODI ICUB	UE	36
Carrer Sant Pere més Baix, 92	033/13		
MUNICIPI I COMARCA	ANY	ZONA/ÀMBIT	
Barcelona, Barcelonès	2013		
TIPUS	FET/ESTRUCTURA	SECTOR	
Negativa		Cala 1	
DEFINICIÓ	Z SUP	Z INF	POTÈNCIA
Rasa de construcció del soterrani UE 03			

COBREIX		TALLA	39	FARCEIX	
COBERT PER		TALLAT PER		FARCIT PER	35
S'ADOSSA		IGUAL A			
SE LI ADOSSA		S'UNEIX A			

INTERPRETACIÓ	OBSERVACIONS
CRONOLOGIA	

INTERVENCIÓ	CODI ICUB	UE	37
Carrer Sant Pere més Baix, 92	033/13		
MUNICIPI I COMARCA	ANY	ZONA/ÀMBIT	
Barcelona, Barcelonès	2013		
TIPUS	FET/ESTRUCTURA	SECTOR	
Estructura			
DEFINICIÓ	Z SUP	Z INF	POTÈNCIA
Canalitzacions que desenvolupen al col·lector			

COBREIX		TALLA		FARCEIX	38
COBERT PER		TALLAT PER		FARCIT PER	
S'ADOSSA		IGUAL A			
SE LI ADOSSA		S'UNEIX A			

INTERPRETACIÓ	OBSERVACIONS
	Fotos: 8487 - 8488.
CRONOLOGIA	s. XVIII - XIX

INTERVENCIÓ	CODI ICUB	UE	38
Carrer Sant Pere més Baix, 92	033/13		
MUNICIPI I COMARCA	ANY	ZONA/ÀMBIT	
Barcelona, Barcelonès	2013		
TIPUS	FET/ESTRUCTURA	SECTOR	
Negativa			
DEFINICIÓ	Z SUP	Z INF	POTÈNCIA
Rasa de construcció UE 37			

COBREIX		TALLA	39	FARCEIX	
COBERT PER		TALLAT PER		FARCIT PER	37
S'ADOSSA		IGUAL A			
SE LI ADOSSA		S'UNEIX A			

INTERPRETACIÓ	OBSERVACIONS
CRONOLOGIA	s. XVIII - XIX

INTERVENCIÓ	CODI ICUB	UE	39
Carrer Sant Pere més Baix, 92	033/13		
MUNICIPI I COMARCA	ANY	ZONA/ÀMBIT	
Barcelona, Barcelonès	2013		
TIPUS	FET/ESTRUCTURA	SECTOR	
Estructura			
DEFINICIÓ	Z SUP	Z INF	POTÈNCIA
Canalització			

COBREIX		TALLA		FARCEIX	40
COBERT PER		TALLAT PER	36, 38	FARCIT PER	
S'ADOSSA		IGUAL A			
SE LI ADOSSA		S'UNEIX A			

INTERPRETACIÓ	OBSERVACIONS
	Foto: 8487
CRONOLOGIA	

INTERVENCIÓ	CODI ICUB	UE	40
Carrer Sant Pere més Baix, 92	033/13		
MUNICIPI I COMARCA	ANY	ZONA/ÀMBIT	
Barcelona, Barcelonès	2013		
TIPUS	FET/ESTRUCTURA	SECTOR	
Negativa			
DEFINICIÓ	Z SUP	Z INF	POTÈNCIA
Rasa de construcció UE 39			

COBREIX		TALLA		FARCEIX	
COBERT PER		TALLAT PER		FARCIT PER	39
S'ADOSSA		IGUAL A			
SE LI ADOSSA		S'UNEIX A			

INTERPRETACIÓ	OBSERVACIONS
CRONOLOGIA	

INTERVENCIÓ	CODI ICUB	UE	41
Carrer Sant Pere més Baix, 92	033/13		
MUNICIPI I COMARCA	ANY	ZONA/ÀMBIT	
Barcelona, Barcelonès	2013		
TIPUS	FET/ESTRUCTURA	SECTOR	
Positiva			
DEFINICIÓ	Z SUP	Z INF	POTÈNCIA
Nivell de circulació	6,88	6,80	0,08

COBREIX	48	TALLA		FARCEIX	
COBERT PER	17, 33	TALLAT PER	28	FARCIT PER	
S'ADOSSA		IGUAL A	46		
SE LI ADOSSA		S'UNEIX A			

INTERPRETACIÓ	OBSERVACIONS
Cronològicament anterior a la fonamentació ue - 20	Fotos: 8489 - 8490
CRONOLOGIA	s. XIV - XV

INTERVENCIÓ	CODI ICUB	UE	44
Carrer Sant Pere més Baix, 92	033/13		
MUNICIPI I COMARCA	ANY	ZONA/ÀMBIT	
Barcelona, Barcelonès	2013		
TIPUS	FET/ESTRUCTURA	SECTOR	
Negativa		Rasa 1	
DEFINICIÓ	Z SUP	Z INF	POTÈNCIA
Retall circular indeterminat			

COBREIX		TALLA	46, 56, 57, 58	FARCEIX	
COBERT PER		TALLAT PER		FARCIT PER	45
S'ADOSSA		IGUAL A			
SE LI ADOSSA		S'UNEIX A			

INTERPRETACIÓ	OBSERVACIONS
	Fotos: 8497 - 8498
CRONOLOGIA	

INTERVENCIÓ	CODI ICUB	UE	45
Carrer Sant Pere més Baix, 92	033/13		
MUNICIPI I COMARCA	ANY	ZONA/ÀMBIT	
Barcelona, Barcelonès	2013		
TIPUS	FET/ESTRUCTURA	SECTOR	
Positiva		Rasa 1	
DEFINICIÓ	Z SUP	Z INF	POTÈNCIA
Rebliment del retall circular ue-44			

COBREIX		TALLA		FARCEIX	44
COBERT PER		TALLAT PER		FARCIT PER	
S'ADOSSA		IGUAL A			
SE LI ADOSSA		S'UNEIX A			

INTERPRETACIÓ	OBSERVACIONS
	Fotos: 8497 - 8498
CRONOLOGIA	

INTERVENCIÓ	CODI ICUB	UE	46
Carrer Sant Pere més Baix, 92	033/13		
MUNICIPI I COMARCA	ANY	ZONA/ÀMBIT	
Barcelona, Barcelonès	2013		
TIPUS	FET/ESTRUCTURA	SECTOR	
Positiva		Rasa 1	
DEFINICIÓ	Z SUP	Z INF	POTÈNCIA
Nivell de circulació	6,77	6,74	0,03

COBREIX	51	TALLA		FARCEIX	
COBERT PER	17	TALLAT PER	08,44	FARCIT PER	
S'ADOSSA		IGUAL A	46		
SE LI ADOSSA		S'UNEIX A			

INTERPRETACIÓ	OBSERVACIONS
	Fotos: 8497 - 8499
CRONOLOGIA	

INTERVENCIÓ	CODI ICUB	UE	47
Carrer Sant Pere més Baix, 92	033/13		
MUNICIPI I COMARCA	ANY	ZONA/ÀMBIT	
Barcelona, Barcelonès	2013		
TIPUS	FET/ESTRUCTURA	SECTOR	
Positiva		Rasa 1	
DEFINICIÓ	Z SUP	Z INF	POTÈNCIA
Estrat			

COBREIX		TALLA		FARCEIX	
COBERT PER		TALLAT PER		FARCIT PER	
S'ADOSSA		IGUAL A	37		
SE LI ADOSSA		S'UNEIX A			

INTERPRETACIÓ	OBSERVACIONS
	Estrat associat a la construcció del sistema de canalitzacions ue-37.

CRONOLOGIA Segona meitat segle XVIII

INTERVENCIÓ	CODI ICUB	UE	48
Carrer Sant Pere més Baix, 92	033/13		
MUNICIPI I COMARCA	ANY	ZONA/ÀMBIT	
Barcelona, Barcelonès	2013		
TIPUS	FET/ESTRUCTURA	SECTOR	
Positiva		Cala 2	
DEFINICIÓ	Z SUP	Z INF	POTÈNCIA
Paviment de morter de calç	6,69	6,66	0,03

COBREIX		TALLA		FARCEIX	
COBERT PER	41	TALLAT PER		FARCIT PER	
S'ADOSSA		IGUAL A			
SE LI ADOSSA		S'UNEIX A			

INTERPRETACIÓ	OBSERVACIONS
	Equivalent (?) al nivell de circulació ue 46. Localitzat a l'extrem oest de la rasa 3. Fotos: 8501 - 8502

CRONOLOGIA

INTERVENCIÓ	CODI ICUB	UE	49
Carrer Sant Pere més Baix, 92	033/13		
MUNICIPI I COMARCA	ANY	ZONA/ÀMBIT	
Barcelona, Barcelonès	2013		
TIPUS	FET/ESTRUCTURA	SECTOR	
Estructura		Cala 2	
DEFINICIÓ	Z SUP	Z INF	POTÈNCIA
Estructura indeterminada rubefactada			

COBREIX	54	TALLA		FARCEIX	
COBERT PER		TALLAT PER		FARCIT PER	
S'ADOSSA		IGUAL A			
SE LI ADOSSA		S'UNEIX A			

INTERPRETACIÓ	OBSERVACIONS
	Fotos: 8503 - 8505
CRONOLOGIA	

INTERVENCIÓ	CODI ICUB	UE	50
Carrer Sant Pere més Baix, 92	033/13		
MUNICIPI I COMARCA	ANY	ZONA/ÀMBIT	
Barcelona, Barcelonès	2013		
TIPUS	FET/ESTRUCTURA	SECTOR	
Estructura		Cala 2	
DEFINICIÓ	Z SUP	Z INF	POTÈNCIA
Paviment de rajols			

COBREIX		TALLA		FARCEIX	
COBERT PER	51	TALLAT PER		FARCIT PER	
S'ADOSSA		IGUAL A	52		
SE LI ADOSSA		S'UNEIX A			

INTERPRETACIÓ	OBSERVACIONS
	La orientació de les peces és paral·lela al mur ue-66 i al propi carrer St. Pere. Fotos: 8515 - 8516
CRONOLOGIA	

INTERVENCIÓ	CODI ICUB	UE	51
Carrer Sant Pere més Baix, 92	033/13		
MUNICIPI I COMARCA	ANY	ZONA/ÀMBIT	
Barcelona, Barcelonès	2013		
TIPUS	FET/ESTRUCTURA	SECTOR	
Positiva		Rasa 1	
DEFINICIÓ	Z SUP	Z INF	POTÈNCIA
Estrat de rebliment	6,70	6,62	0,08

COBREIX	50, 56	TALLA		FARCEIX	
COBERT PER	46	TALLAT PER		FARCIT PER	
S'ADOSSA		IGUAL A	53		
SE LI ADOSSA		S'UNEIX A			

INTERPRETACIÓ	OBSERVACIONS
CRONOLOGIA	s. XVII - 1a meitat s. XVIII

INTERVENCIÓ	CODI ICUB	UE	52
Carrer Sant Pere més Baix, 92	033/13		
MUNICIPI I COMARCA	ANY	ZONA/ÀMBIT	
Barcelona, Barcelonès	2013		
TIPUS	FET/ESTRUCTURA	SECTOR	
Positiva		Cala 2	
DEFINICIÓ	Z SUP	Z INF	POTÈNCIA
Nivell d'ús de morter de calç			

COBREIX	54	TALLA		FARCEIX	
COBERT PER	53	TALLAT PER		FARCIT PER	
S'ADOSSA		IGUAL A	51		
SE LI ADOSSA		S'UNEIX A			

INTERPRETACIÓ	OBSERVACIONS
	Color gris. Material constructiu.
CRONOLOGIA	

INTERVENCIÓ	CODI ICUB	UE	53
Carrer Sant Pere més Baix, 92	033/13		
MUNICIPI I COMARCA	ANY	ZONA/ÀMBIT	
Barcelona, Barcelonès	2013		
TIPUS	FET/ESTRUCTURA	SECTOR	
Positiva		Cala 2	
DEFINICIÓ	Z SUP	Z INF	POTÈNCIA
Estrat heterogeni			

COBREIX	52	TALLA		FARCEIX	
COBERT PER		TALLAT PER		FARCIT PER	
S'ADOSSA		IGUAL A	51		
SE LI ADOSSA		S'UNEIX A			

INTERPRETACIÓ	OBSERVACIONS
	Arc cronològic (ceràmica): s. XV - principis s. XVII
CRONOLOGIA	

INTERVENCIÓ	CODI ICUB	UE	54
Carrer Sant Pere més Baix, 92	033/13		
MUNICIPI I COMARCA	ANY	ZONA/ÀMBIT	
Barcelona, Barcelonès	2013		
TIPUS	FET/ESTRUCTURA	SECTOR	
Positiva		Cala 2	
DEFINICIÓ	Z SUP	Z INF	POTÈNCIA
Estrat heterogeni			

COBREIX	55	TALLA		FARCEIX	
COBERT PER	49, 52	TALLAT PER	80	FARCIT PER	
S'ADOSSA		IGUAL A			
SE LI ADOSSA		S'UNEIX A			

INTERPRETACIÓ	OBSERVACIONS
Nivells de reblliment procedents d'algun tipus d'estructura o espai de combustió no localitzada.	
CRONOLOGIA	Entorn 1a meitat del s. XVI

INTERVENCIÓ	CODI ICUB	UE	55
Carrer Sant Pere més Baix, 92	033/13		
MUNICIPI I COMARCA	ANY	ZONA/ÀMBIT	
Barcelona, Barcelonès	2013		
TIPUS	FET/ESTRUCTURA	SECTOR	
Positiva		Cala 2	
DEFINICIÓ	Z SUP	Z INF	POTÈNCIA
Paviment de morter	6,30	6,28	0,02

COBREIX	67	TALLA		FARCEIX	
COBERT PER	54	TALLAT PER	80	FARCIT PER	
S'ADOSSA		IGUAL A			
SE LI ADOSSA		S'UNEIX A			

INTERPRETACIÓ	OBSERVACIONS
	Color gris - beige. Foto: 8517
CRONOLOGIA	

INTERVENCIÓ	CODI ICUB	UE	56
Carrer Sant Pere més Baix, 92	033/13		
MUNICIPI I COMARCA	ANY	ZONA/ÀMBIT	
Barcelona, Barcelonès	2013		
TIPUS	FET/ESTRUCTURA	SECTOR	
Positiva		Rasa 1	
DEFINICIÓ	Z SUP	Z INF	POTÈNCIA
Nivell d'ús de morter de calç	6,62		

COBREIX	57, 59	TALLA		FARCEIX	
COBERT PER	51	TALLAT PER	44	FARCIT PER	
S'ADOSSA		IGUAL A			
SE LI ADOSSA		S'UNEIX A			

INTERPRETACIÓ	OBSERVACIONS
	Color gris i material constructiu. Foto: 8514
CRONOLOGIA	

INTERVENCIÓ	CODI ICUB	UE	57
Carrer Sant Pere més Baix, 92	033/13		
MUNICIPI I COMARCA	ANY	ZONA/ÀMBIT	
Barcelona, Barcelonès	2013		
TIPUS	FET/ESTRUCTURA	SECTOR	
Positiva		Rasa 1	
DEFINICIÓ	Z SUP	Z INF	POTÈNCIA
Estrat sorrenc amb runa	6,53	6,49	0,04

COBREIX	58	TALLA		FARCEIX	
COBERT PER	56	TALLAT PER	44	FARCIT PER	
S'ADOSSA		IGUAL A			
SE LI ADOSSA		S'UNEIX A			

INTERPRETACIÓ	OBSERVACIONS
CRONOLOGIA	

INTERVENCIÓ	CODI ICUB	UE	58
Carrer Sant Pere més Baix, 92	033/13		
MUNICIPI I COMARCA	ANY	ZONA/ÀMBIT	
Barcelona, Barcelonès	2013		
TIPUS	FET/ESTRUCTURA	SECTOR	
Positiva		Rasa 1	
DEFINICIÓ	Z SUP	Z INF	POTÈNCIA
Nivell d'ús de morter de calç blanc - gris	6,49	6,47	0,02

COBREIX		TALLA		FARCEIX	
COBERT PER	57	TALLAT PER	44	FARCIT PER	
S'ADOSSA		IGUAL A			
SE LI ADOSSA		S'UNEIX A			

INTERPRETACIÓ	OBSERVACIONS
	Foto: 8518
CRONOLOGIA	

INTERVENCIÓ	CODI ICUB	UE	59
Carrer Sant Pere més Baix, 92	033/13		
MUNICIPI I COMARCA	ANY	ZONA/ÀMBIT	
Barcelona, Barcelonès	2013		
TIPUS	FET/ESTRUCTURA	SECTOR	
Positiva		Rasa 1	
DEFINICIÓ	Z SUP	Z INF	POTÈNCIA
Estrat sorrenc amb runa			

COBREIX	60	TALLA		FARCEIX	
COBERT PER	56	TALLAT PER		FARCIT PER	
S'ADOSSA		IGUAL A			
SE LI ADOSSA		S'UNEIX A			

INTERPRETACIÓ	OBSERVACIONS
	Blaves catalanes del s. XVII
CRONOLOGIA	s. XVII

INTERVENCIÓ	CODI ICUB	UE	60
Carrer Sant Pere més Baix, 92	033/13		
MUNICIPI I COMARCA	ANY	ZONA/ÀMBIT	
Barcelona, Barcelonès	2013		
TIPUS	FET/ESTRUCTURA	SECTOR	
Positiva		Rasa 1	
DEFINICIÓ	Z SUP	Z INF	POTÈNCIA
Estrat argilós de color marró	6,53	6,45	0,08

COBREIX		TALLA		FARCEIX	
COBERT PER	59	TALLAT PER		FARCIT PER	
S'ADOSSA		IGUAL A			
SE LI ADOSSA		S'UNEIX A			

INTERPRETACIÓ	OBSERVACIONS
CRONOLOGIA	

INTERVENCIÓ	CODI ICUB	UE	61
Carrer Sant Pere més Baix, 92	033/13		
MUNICIPI I COMARCA	ANY	ZONA/ÀMBIT	
Barcelona, Barcelonès	2013		
TIPUS	FET/ESTRUCTURA	SECTOR	
Estructura			
DEFINICIÓ	Z SUP	Z INF	POTÈNCIA
Mur mitger de la finca nº 92 amb el nº 90			

COBREIX	75	TALLA		FARCEIX	
COBERT PER		TALLAT PER		FARCIT PER	
S'ADOSSA		IGUAL A			
SE LI ADOSSA	01, 02, 22, 23, 66, 67	S'UNEIX A			

INTERPRETACIÓ	OBSERVACIONS
CRONOLOGIA	

INTERVENCIÓ	CODI ICUB	UE	62
Carrer Sant Pere més Baix, 92	033/13		
MUNICIPI I COMARCA	ANY	ZONA/ÀMBIT	
Barcelona, Barcelonès	2013		
TIPUS	FET/ESTRUCTURA	SECTOR	
Negativa			
DEFINICIÓ	Z SUP	Z INF	POTÈNCIA
Hipogeu	4,31	3,51	0,80

COBREIX		TALLA	03	FARCEIX	
COBERT PER		TALLAT PER		FARCIT PER	
S'ADOSSA		IGUAL A			
SE LI ADOSSA		S'UNEIX A			

INTERPRETACIÓ	OBSERVACIONS
CRONOLOGIA	

INTERVENCIÓ	CODI ICUB	UE	63
Carrer Sant Pere més Baix, 92	033/13		
MUNICIPI I COMARCA	ANY	ZONA/ÀMBIT	
Barcelona, Barcelonès	2013		
TIPUS	FET/ESTRUCTURA	SECTOR	
Negativa		Cala 1	
DEFINICIÓ	Z SUP	Z INF	POTÈNCIA
Rasa de construcció de la fogaina UE 64			

COBREIX		TALLA		FARCEIX	
COBERT PER	03	TALLAT PER		FARCIT PER	64
S'ADOSSA		IGUAL A			
SE LI ADOSSA		S'UNEIX A			

INTERPRETACIÓ	OBSERVACIONS
CRONOLOGIA	

INTERVENCIÓ	CODI ICUB	UE	64
Carrer Sant Pere més Baix, 92	033/13		
MUNICIPI I COMARCA	ANY	ZONA/ÀMBIT	
Barcelona, Barcelonès	2013		
TIPUS	FET/ESTRUCTURA	SECTOR	
Estructura		Cala 1	
DEFINICIÓ	Z SUP	Z INF	POTÈNCIA
Fogaina de la màquina de vapor	4,40	3,37	1,03

COBREIX		TALLA		FARCEIX	63
COBERT PER		TALLAT PER		FARCIT PER	78
S'ADOSSA		IGUAL A			
SE LI ADOSSA		S'UNEIX A			

INTERPRETACIÓ	OBSERVACIONS
CRONOLOGIA	

INTERVENCIÓ		CODI ICUB	UE	65
Carrer Sant Pere més Baix, 92		033/13		
MUNICIPI I COMARCA		ANY	ZONA/ÀMBIT	
Barcelona, Barcelonès		2013		
TIPUS	FET/ESTRUCTURA	SECTOR		
Estructura		Cala 1		
DEFINICIÓ	Z SUP	Z INF	POTÈNCIA	
Mur	5,60	4,88	0,72	

COBREIX	68	TALLA		FARCEIX	
COBERT PER		TALLAT PER		FARCIT PER	
S'ADOSSA	66	IGUAL A			
SE LI ADOSSA	03	S'UNEIX A			

INTERPRETACIÓ	OBSERVACIONS
Es conserven 4 filades de carreus allargats disposats a trencajunt. L'espai comprès entre aq estructura i el mur ue-66 presenta un reblert de pedres	La cara vista mira cap a ponent, alineat amb el traçat de l'estructura ue 67 per la part de llevant. Fotos: 8522-8526.
CRONOLOGIA	

INTERVENCIÓ		CODI ICUB	UE	66
Carrer Sant Pere més Baix, 92		033/13		
MUNICIPI I COMARCA		ANY	ZONA/ÀMBIT	
Barcelona, Barcelonès		2013		
TIPUS	FET/ESTRUCTURA	SECTOR		
Estructura		Cala 1		
DEFINICIÓ	Z SUP	Z INF	POTÈNCIA	
Mur	6,77			

COBREIX	68	TALLA		FARCEIX	
COBERT PER		TALLAT PER	04	FARCIT PER	
S'ADOSSA	61	IGUAL A			
SE LI ADOSSA	03, 65	S'UNEIX A			

INTERPRETACIÓ	OBSERVACIONS
	La cara vista mira cap al sud, paral·lel al carrer St. Pere. Fotos: 8519-8521.
CRONOLOGIA	s. XIV - XV

INTERVENCIÓ	CODI ICUB	UE	67
Carrer Sant Pere més Baix, 92	033/13		
MUNICIPI I COMARCA	ANY	ZONA/ÀMBIT	
Barcelona, Barcelonès	2013		
TIPUS	FET/ESTRUCTURA	SECTOR	
Positiva		Cala 2	
DEFINICIÓ	Z SUP	Z INF	POTÈNCIA
Estrat argilós de color gris - marró			

COBREIX	76	TALLA		FARCEIX	
COBERT PER	55	TALLAT PER	73, 80	FARCIT PER	
S'ADOSSA	61	IGUAL A			
SE LI ADOSSA		S'UNEIX A			

INTERPRETACIÓ	OBSERVACIONS
CRONOLOGIA	1a meitat s. XVI

INTERVENCIÓ	CODI ICUB	UE	68
Carrer Sant Pere més Baix, 92	033/13		
MUNICIPI I COMARCA	ANY	ZONA/ÀMBIT	
Barcelona, Barcelonès	2013		
TIPUS	FET/ESTRUCTURA	SECTOR	
Positiva		Cala 1-2	
DEFINICIÓ	Z SUP	Z INF	POTÈNCIA
Possible canalització d'aigua potable molt ref	4,85		

COBREIX		TALLA		FARCEIX	
COBERT PER	65, 66, 69	TALLAT PER		FARCIT PER	
S'ADOSSA		IGUAL A			
SE LI ADOSSA		S'UNEIX A			

INTERPRETACIÓ	OBSERVACIONS
	Construït amb blocs mitjans i petits irregulars amb morter de calç blanc molt compacte. Potència irregular: entre 50 i 70 cm
CRONOLOGIA	

INTERVENCIÓ	CODI ICUB	UE	69
Carrer Sant Pere més Baix, 92	033/13		
MUNICIPI I COMARCA	ANY	ZONA/ÀMBIT	
Barcelona, Barcelonès	2013		
TIPUS	FET/ESTRUCTURA	SECTOR	
Positiva		Cala 1-2	
DEFINICIÓ	Z SUP	Z INF	POTÈNCIA
Estrat argilós que colmata l'estructura ue - 68			

COBREIX	68	TALLA		FARCEIX	
COBERT PER		TALLAT PER		FARCIT PER	
S'ADOSSA	65, 66	IGUAL A			
SE LI ADOSSA		S'UNEIX A			

INTERPRETACIÓ	OBSERVACIONS
CRONOLOGIA	

INTERVENCIÓ	CODI ICUB	UE	70
Carrer Sant Pere més Baix, 92	033/13		
MUNICIPI I COMARCA	ANY	ZONA/ÀMBIT	
Barcelona, Barcelonès	2013		
TIPUS	FET/ESTRUCTURA	SECTOR	
Positiva		Rasa 1	
DEFINICIÓ	Z SUP	Z INF	POTÈNCIA
Estructura - muret construït amb maons i mo	6,42	6,32	0,10

COBREIX		TALLA		FARCEIX	
COBERT PER	71	TALLAT PER		FARCIT PER	
S'ADOSSA		IGUAL A			
SE LI ADOSSA		S'UNEIX A			

INTERPRETACIÓ	OBSERVACIONS
CRONOLOGIA	

INTERVENCIÓ	CODI ICUB	UE	71
Carrer Sant Pere més Baix, 92	033/13		
MUNICIPI I COMARCA	ANY	ZONA/ÀMBIT	
Barcelona, Barcelonès	2013		
TIPUS	FET/ESTRUCTURA	SECTOR	
Positiva		Rasa 1	
DEFINICIÓ	Z SUP	Z INF	POTÈNCIA
Estrat de rebliment de runa			

COBREIX	70	TALLA		FARCEIX	
COBERT PER		TALLAT PER		FARCIT PER	
S'ADOSSA		IGUAL A			
SE LI ADOSSA		S'UNEIX A			

INTERPRETACIÓ	OBSERVACIONS
CRONOLOGIA	1600 - 1670

INTERVENCIÓ	CODI ICUB	UE	72
Carrer Sant Pere més Baix, 92	033/13		
MUNICIPI I COMARCA	ANY	ZONA/ÀMBIT	
Barcelona, Barcelonès	2013		
TIPUS	FET/ESTRUCTURA	SECTOR	
Negativa		Cala 1	
DEFINICIÓ	Z SUP	Z INF	POTÈNCIA
Pou circular sense revestir sota algun ue 04			

COBREIX		TALLA		FARCEIX	
COBERT PER	04	TALLAT PER		FARCIT PER	
S'ADOSSA		IGUAL A			
SE LI ADOSSA		S'UNEIX A			

INTERPRETACIÓ	OBSERVACIONS
CRONOLOGIA	

INTERVENCIÓ	CODI ICUB	UE	73
Carrer Sant Pere més Baix, 92	033/13		
MUNICIPI I COMARCA	ANY	ZONA/ÀMBIT	
Barcelona, Barcelonès	2013		
TIPUS	FET/ESTRUCTURA	SECTOR	
Negativa		Cala 1 - 2	
DEFINICIÓ	Z SUP	Z INF	POTÈNCIA
Rasa de construcció UE 68			

COBREIX		TALLA	67, 74	FARCEIX	
COBERT PER		TALLAT PER		FARCIT PER	82
S'ADOSSA		IGUAL A			
SE LI ADOSSA		S'UNEIX A			

INTERPRETACIÓ	OBSERVACIONS
	No s'identifica ni en planta ni en secció, però l'empremta de l'encofrat perdut de l'estructura ue 68 així ho evidencia.
CRONOLOGIA	

INTERVENCIÓ	CODI ICUB	UE	74
Carrer Sant Pere més Baix, 92	033/13		
MUNICIPI I COMARCA	ANY	ZONA/ÀMBIT	
Barcelona, Barcelonès	2013		
TIPUS	FET/ESTRUCTURA	SECTOR	
Estructura		Cala 2	
DEFINICIÓ	Z SUP	Z INF	POTÈNCIA
Estructura - mur	5,53	5,34	0,19

COBREIX	76	TALLA		FARCEIX	
COBERT PER		TALLAT PER	73	FARCIT PER	
S'ADOSSA		IGUAL A			
SE LI ADOSSA		S'UNEIX A			

INTERPRETACIÓ	OBSERVACIONS
	Construït amb blocs de pedra regulars amb morter argilós molt desfet. Conserva una sola filada.
CRONOLOGIA	

INTERVENCIÓ	CODI ICUB	UE	75
Carrer Sant Pere més Baix, 92	033/13		
MUNICIPI I COMARCA	ANY	ZONA/ÀMBIT	
Barcelona, Barcelonès	2013		
TIPUS	FET/ESTRUCTURA	SECTOR	
Estructura		Cala 2	
DEFINICIÓ	Z SUP	Z INF	POTÈNCIA
Fonamentació del mur ue - 61	5,60	5,23	0,37

COBREIX		TALLA		FARCEIX	79
COBERT PER	61	TALLAT PER		FARCIT PER	
S'ADOSSA		IGUAL A			
SE LI ADOSSA		S'UNEIX A			

INTERPRETACIÓ	OBSERVACIONS
	Construït amb blocs de pedra mitjans i petits irregulars
CRONOLOGIA	

INTERVENCIÓ	CODI ICUB	UE	76
Carrer Sant Pere més Baix, 92	033/13		
MUNICIPI I COMARCA	ANY	ZONA/ÀMBIT	
Barcelona, Barcelonès	2013		
TIPUS	FET/ESTRUCTURA	SECTOR	
Positiva		Cala 2	
DEFINICIÓ	Z SUP	Z INF	POTÈNCIA
Estrat argilós de color gris - marró		5,34	

COBREIX		TALLA		FARCEIX	
COBERT PER	67, 74	TALLAT PER		FARCIT PER	
S'ADOSSA		IGUAL A			
SE LI ADOSSA		S'UNEIX A			

INTERPRETACIÓ	OBSERVACIONS
CRONOLOGIA	s. XIII - 1a meitat s. XVI

INTERVENCIÓ	CODI ICUB	UE	77
Carrer Sant Pere més Baix, 92	033/13		
MUNICIPI I COMARCA	ANY	ZONA/ÀMBIT	
Barcelona, Barcelonès	2013		
TIPUS	FET/ESTRUCTURA	SECTOR	
Negativa		Cala 1	
DEFINICIÓ	Z SUP	Z INF	POTÈNCIA
Rasa de construcció de les escales UE 35	7,00	4,71	2,29

COBREIX		TALLA	03, 69	FARCEIX	
COBERT PER		TALLAT PER	79	FARCIT PER	35
S'ADOSSA		IGUAL A			
SE LI ADOSSA		S'UNEIX A			

INTERPRETACIÓ	OBSERVACIONS
CRONOLOGIA	

INTERVENCIÓ	CODI ICUB	UE	78
Carrer Sant Pere més Baix, 92	033/13		
MUNICIPI I COMARCA	ANY	ZONA/ÀMBIT	
Barcelona, Barcelonès	2013		
TIPUS	FET/ESTRUCTURA	SECTOR	
Positiva		Rasa 1	
DEFINICIÓ	Z SUP	Z INF	POTÈNCIA
Estrat de rebliment de runa que amortitza la	4,40	3,42	0,98

COBREIX		TALLA		FARCEIX	64
COBERT PER	03	TALLAT PER		FARCIT PER	
S'ADOSSA		IGUAL A			
SE LI ADOSSA		S'UNEIX A			

INTERPRETACIÓ	OBSERVACIONS
CRONOLOGIA	

INTERVENCIÓ	CODI ICUB	UE	79
Carrer Sant Pere més Baix, 92	033/13		
MUNICIPI I COMARCA	ANY	ZONA/ÀMBIT	
Barcelona, Barcelonès	2013		
TIPUS	FET/ESTRUCTURA	SECTOR	
Negativa		Cala 2	
DEFINICIÓ	Z SUP	Z INF	POTÈNCIA
Rasa de construcció del fonament UE 75	5,60	5,23	0,37

COBREIX		TALLA		FARCEIX	
COBERT PER		TALLAT PER		FARCIT PER	35
S'ADOSSA		IGUAL A			
SE LI ADOSSA		S'UNEIX A			

INTERPRETACIÓ	OBSERVACIONS
CRONOLOGIA	

INTERVENCIÓ	CODI ICUB	UE	80
Carrer Sant Pere més Baix, 92	033/13		
MUNICIPI I COMARCA	ANY	ZONA/ÀMBIT	
Barcelona, Barcelonès	2013		
TIPUS	FET/ESTRUCTURA	SECTOR	
Negativa		Cala 1	
DEFINICIÓ	Z SUP	Z INF	POTÈNCIA
Retall indeterminat	6,32	5,97	0,35

COBREIX		TALLA	55, 54, 67	FARCEIX	
COBERT PER	29	TALLAT PER	30	FARCIT PER	81
S'ADOSSA		IGUAL A			
SE LI ADOSSA		S'UNEIX A			

INTERPRETACIÓ	OBSERVACIONS
	Amplada: 49 cm; Llargada: 60 cm
CRONOLOGIA	

INTERVENCIÓ	CODI ICUB	UE	81
Carrer Sant Pere més Baix, 92	033/13		
MUNICIPI I COMARCA	ANY	ZONA/ÀMBIT	
Barcelona, Barcelonès	2013		
TIPUS	FET/ESTRUCTURA	SECTOR	
Positiva		Cala 1	
DEFINICIÓ	Z SUP	Z INF	POTÈNCIA
Estrat de rebliment del retall ue 80	6,32	5,97	0,35

COBREIX	82	TALLA		FARCEIX	80
COBERT PER	29	TALLAT PER	30	FARCIT PER	
S'ADOSSA		IGUAL A			
SE LI ADOSSA		S'UNEIX A			

INTERPRETACIÓ	OBSERVACIONS
CRONOLOGIA	

INTERVENCIÓ	CODI ICUB	UE	82
Carrer Sant Pere més Baix, 92	033/13		
MUNICIPI I COMARCA	ANY	ZONA/ÀMBIT	
Barcelona, Barcelonès	2013		
TIPUS	FET/ESTRUCTURA	SECTOR	
Positiva		Cala 1	
DEFINICIÓ	Z SUP	Z INF	POTÈNCIA
Estrat de rebliment del retall ue 73	6,32	5,97	0,35

COBREIX		TALLA		FARCEIX	73
COBERT PER	81	TALLAT PER		FARCIT PER	
S'ADOSSA		IGUAL A			
SE LI ADOSSA		S'UNEIX A			

INTERPRETACIÓ	OBSERVACIONS
CRONOLOGIA	

ANNEX 5. INVENTARI DE MATERIALS ARQUEOLÒGICS

INVENTARI DE MATERIALS

Intervenció arqueològica al carrer Sant Pere més Baix, 92 · Barcelona

CODI ICUB 033/13

UE	Nº INV.	PRODUCIÓ	FORMA	ALTRES FORMES	INF. VORES	BASES	NANSES	ALTRES	TÈCNICA	ACABAT INTERN	ACABAT EXTERN	NMIN	NMAX	CRONOLOGIA	OBSERVACIONS
10	0	14103	PAT		1				TO	VI	VI	1		1620- 1670	Orla de la ditada
10	0	14200	PAT		1				TO	VI	VI	1		Final s.XV- mitjan s.XVII	
10	0	13250	TAP			1			TO	AL	AL	1			Vora arrodonida.
10	0	14003	PAT		1				TO	VI	AL	1		s. XVIII	Plat decorat segons tècnica de la "llanterna" de color marró sobre fons groc.
10	0	14003	CAT		1				TO	AL	VI	1			Fragment de càntir vidriat de color melat amb regalims verd i marrons.
10	0	14003	POA				1		TO		VI	1		Primera meitat del s. XVI	
10	0	14003	POA		1				TO	VI	AL	1		Primera meitat del s. XVI	
10	0	14003	TAP			1			TO	VI	VI	1		primera meitat segle XVI	Cobertura de botó totalment vidriada de color melat. Tipus II de Beltran.
10	0	14003	GIB			2			TO	VI	AL	2		primera meitat s.XVI – pricipis s. XX	Peça de grans dimensions amb llavi arrodonit i la vora reforçada i marcada.
18	0	14107	PAT		1	1			TO	VI	VI	2		1760- 1790	Ceràmica decorada en blau sobre fons blanc amb orla de "Punta de Berain" típica la producció barcelonina coneguda com a "Influència francesa"
18	0	14003	PAT				1		TO	VI		1		Segle XVI-XVIII	
18	0	14003	CAT					1	TO		VI	1		segle XIV – XVIII	Broc
18	0	14306	TAS		1				TO	VI	VI	1		1700-1750	Fragment de vora amb les parets facetades amb angles molt marcats
33	0	14114	FOB		1				TO	EM	EM	1		1670- 1720	Blanca i blava de Poblet. Pisa estannífera amb decoració en blau sobre blanc.

UE	Nº INV.	PRODUC CIÓ	FORMA	ALTRES FORMES	INF. VORES	BASES	NANSES	ALTRES	TÈCNICA	ACABAT INTERN	ACABAT EXTERN	NMIN	NMAX	CRONOLOGIA	OBSERVACIONS
33	0	14121	PAT		1				TO	EM	EM	1		1750 - 1800	Plat d'influència francesa, sèrie de blondes (orla). Ceràmica decorada en blau sobre fons blanc.
33	0	14306	XOC			1			TO	EM	EM	1		1775 -1800	Taller d'Alcora, sèrie del ramet.
37	0	14003	FOB		1				TO	VI	VI	1		segle XVIII - XIX	Atuell amb coberta de vidriat de plom a l'interior i exterior. Decorat amb franges de zig-zag arrodonides de color groc. Estil decoratiu de la "llanterna". El tipus de forma podria assimilar-se al tipus III de Beltran.
41	0	14003	MOR		1				TO	VI	VI	1		s. XIV - XV	Morter amb vidrat de color verd-melat. Presenta un perfil troncocònic reforçat amb costelles. La vora girada cap a l'interior i el llavi arrodonit.
45	0	14003	FIN		1		1		TO	VI		1			
45	0	14103	EOR		1				TO	VI	VI	1		1600- 1670	Blanca i blava catalana. Escudella d'orelletes decorada a l'interior amb cercles concèntrics.
45	0	14003	GRE		1				TO	VI	VI	1		principis s.XVI – s. XIX	
47	0	14304	BAC		1				TO	VI	VI	1		1750 - 1800	Plat de terrissa À taches noires. Vidrat amb coberta de plom de color marró ambarí. Decorat amb bandes (bande informali) en negre.
47	0	14114	PAT		1				TO	EM	EM	1		1670- 1720	Blanca i blava de Poblet. Pisa estannífera amb decoració en blau sobre blanc.
47	0	14305	TAS		1	1			TO	VI	VI	1		primera meitat s. XVII - s. XVIII	Maiòlica lligur indeterminada. Cronologia genèrica.
47	0	14003	GIB		1				TO	VI	AL	1		primera meitat s.XVI – pricipis s. XX	Peça de grans dimensions amb llavi arrodonit i la vora reforçada i marcada.
47	0	14300	PAT		1	1	1		TO	VI	VI	3		Indefinida (segle XIX)	Plat d'ala de vora motllurada sense decorar.
47	0	14103	PAT		1	1	2		TO	VI	VI	4		1600- 1670	Blanca i blava indeterminada. Cronologia genèrica.

UE	Nº INV.	PRODUC CIÓ	FORMA	ALTRES FORMES	INF. VORES	BASES	NANSES	ALTRES	TÈCNICA	ACABAT INTERN	ACABAT EXTERN	NMIN	NMAX	CRONOLOGIA	OBSERVACIONS
47	0	14306	BAC		1				TO	VI	VI	1		Indefinida s. XIX	La peça es troba vidriada de color melat amb diverses aigües o taques difuminades de color verd i negre.
47	0	14003	GIB		1				TO	VI	AL	1		primera meitat s.XVI – pricipis s. XX	Peça de grans dimensions amb llavi arrodonit i la vora reforçada i marcada. Paret inclinada.
47	0	14003	CSS		1				TO	VI	VI	1		s.XIV – pricipis s. XX	Peça de grans dimensions amb llavi arrodonit i la vora reforçada i marcada. Paret inclinada.
51	0	14003	GIB		1				TO	VI	AL	1		s. XVI - XIX	
51	0	14256	PDA		1				TO	VI		1		s. XIV	
51	0	14125	PAT		1	1			TO	VI	VI	1		1600- 1670	Orla de la figueta
51	0	14114	PAT		1	1			TO	EM	EM	1		1670- 1720	Blanca i blava de Poblet. Pisa estannífera amb decoració en blau sobre blanc.
51	0	14114	FOB		1	1			TO	EM	EM	1		1670- 1720	Blanca i blava de Poblet. Pisa estannífera amb decoració en blau sobre blanc.
51	0	14120	PAT		1	5	2		TO	VI	VI	5		1620- 1670	Orla de la ditada
51	0	14003	OLL		1	2	1		TO	VI		2		s. XVI - XIX	
51	0	14003	TAP			1			TO	VI	VI	1		s. XVI - XIX	Cobertora de botó totalment vidriada de color melat. Tipus II de Beltran.
51	0	14103	PAT		1				TO	VI	VI	1		1600- 1670	Orla de doble arc i punt
51	0	14003	POA				1		TO	VI	VI	1		primera meitat s. XVI - s. XIX	
51	0	14003	FAB		1				TO	VI	AL	1		s. XVI - XVIII	
51	0	14003	GRE				1		TO	VI	VI	1		principis s. XVI - s. XIX	
51	0	14300	PDA		1				TO	VI		1		Final s.XV- mitjan s.XVII	Plat de pisa blanca indeterminada, probablement reflex metàl·lic.
51	0	14103	PAT		3	1	2		TO	VI	VI	6		1600- 1670	Orla de la ditada

UE	Nº INV.	PRODUC CIÓ	FORMA	ALTRES FORMES	INF.	VORES	BASES	NANSES	ALTRES	TÈCNICA	ACABAT INTERN	ACABAT EXTERN	NMIN	NMAX	CRONOLOGIA	OBSERVACIONS
51	0	14103	EOR		1			2		TO	VI	VI	1		1600- 1670	Blanca i blava catalana. Escudella d'orelletes decorada a l'interior amb cercles concèntrics.
53	0	13500	FIN			2				TO	VI	AL	2		s. XIV - XV	
53	0	13500	FIN			1				TO	VI	AL	1		s. XIV - XVII	
53	0	14208	PAT		1	1				TO	VI	VI	2		Final s.XVI- principis s. XVII	
53	0	13500	FIN		1					TO	VI	VI	1		s. XIV - XVII	
53	0	14102	ESC			1				TO	VI	VI	1		finals s. XIV - XVI	
54	0	13500	POA				1	1		TO	VI	VI	1		1500 - 1550	
54	0	13500	FIN		1					TO	VI	VI	1		1500 - 1550	
59	0	14103	FIN		1	1				TO	VI	VI	2		1600- 1670	Orla de la ditada
59	0	14003	GIB			1				TO	VI	AL	1		primera meitat s.XVI – pricipis s. XX	Peça de grans dimensions amb llavi arrodonit i la vora reforçada i marcada.
59	0	14102	PDA				1			TO	VI		1		finals s. XIV- XVI	
59	0	14103	PAT					1		TO	VI	VI	1		1600- 1670	
59	0	14003	GRE			2				TO	VI	VI	2		primera meitat s. XVI - XVIII	
59	0	14003	PDA			1				TO	VI	AL	1		Segle XVI-XVIII	
66	0	14003	FTA		1					TO		VI	1		s. XIV - XV	La part superior i exterior de la peça es trobaria vidriada de color melat.
66	0	14003	GIB			2				TO	VI	AL	1		s. XIV - XV	Peça de grans dimensions amb llavi arrodonit i la vora reforçada i marcada.
66	0	14002	OPC		4					TO			1		s. XIV - XV	

UE	Nº INV.	PRODUC CIÓ	FORMA	ALTRES FORMES	INF. VORES	BASES	NANSES	ALTRES	TÈCNICA	ACABAT INTERN	ACABAT EXTERN	NMIN	NMAX	CRONOLOGIA	OBSERVACIONS
66	0	50015			1				MA			1		època romana	
66	0	14003	FTA			1			TO	VI	AL	1		s. XIV - XV	
67	0	14300	PDA		1				TO			1		s. XIII – s. XIV	El fragment ha perdut l'acabat vidrat.
67	0	13501	OLL		3	1			TO			1		s. XIV - XV	Tipus I de Beltrán
67	0	14003	LLU		1				TO	VI		1		s. XIV - XVI	
67	0	14256	SEV		1				TO	VI	AL	1		Final del s. XIII – s. XIV	
67	0	14003	FOB		1				TO	VI	AL	1		1500-1550	
67	1	14250	ESC			1			TO	VI	AL	1		s. XIII - XV	Escudella amb coberta estannífera blanca a l'interior amb decoració heràldica al centre.
71	0	14003	POA		1				TO	VI	VI	1		primera meitat s. XVI - s. XIX	
71	0	14003	PDA		2				TO	VI	AL	2		mitjans s.XV – s. XVIII	Peça de grans dimensions amb llavi arrodonit i la vora reforçada i marcada.
71	0	14103	EOR				2		TO	VI	VI	1		1635- 1670	Blanca i blava catalana. Escudella d'orelletes decorada amb orla de "circumferències concèntriques".
71	0	14003	POA		1				TO	VI	VI	1		primera meitat s. XVI - s. XIX	
71	0	14208	PAT		1	1			TO	VI	VI	1		Final s.XVI- principis s. XVII	
71	0	14003	GIB		1				TO	VI	AL	1		primera meitat s.XVI – pricipis s. XX	Peça de grans dimensions amb llavi arrodonit i la vora reforçada i marcada.
71	0	14103	PAT		1				TO	VI	VI	1		1600- 1635	Blanca i blava catalana. Plat decorat amb orla de "palma triple i esglaons".
76	0	14002	FIN		1				TO			1			

UE	Nº INV.	PRODUC CIÓ	FORMA	ALTRES FORMES	INF. VORES	BASES	NANSES	ALTRES	TÈCNICA	ACABAT INTERN	ACABAT EXTERN	NMIN	NMAX	CRONOLOGIA	OBSERVACIONS
76	0	14003	GIB		1				TO	VI	AL	1		s. XIII - primera meitat s. XVI	Peça de grans dimensions amb el llavi arrodonit penjant i enguixit.

ANNEX 6. LÀMINES DE MATERIALS ARQUEOLÒGICS



033/13-67-1
Ø7 cm



INTERVENCIÓ: C/ SANT PERE MÉS BAIX, 92

ANY: 2013 **MUNICIPI:** BARCELONA **COMARCA:** EL BARCELONÈS **CODI ICUB.:** 033/13

MATERIAL: CERÀMICA **UE:** 67

DIRECCIÓ TÈCNICA: JOSEP CRUELLES I CASTELLET

LÀMINA: 1

Actium[®]

GESTIÓ DEL PATRIMONI
HISTÒRIC I ARQUEOLÒGIC

ANNEX 7. RESTES ARQUEOLÒGIQUES AFECTADES PER L'OBRA

UE	Definició	Cronologia	Grau d'afectació
03	Soterrani (mur i pou)	Segle XIX	Rebliment indefinit
64	Fogaina	Segle XIX	Rebliment indefinit
65	Mur	Segle XV-XVI	Rebliment indefinit
66	Mur	Segle XV-XVI	Parcial
68	Coberta de canalització	Segle XV-XVI	Rebliment indefinit
74	Mur	Segle XIV – 1a meitat s. XVI	Rebliment indefinit